




# Περιβαλλοντικός Σχεδιασμός & Διαχείριση Φυσικών Περιοχών

ΕΥΑ ΠΑΠΑΣΤΕΡΓΙΑΔΟΥ

ΠΑΝΕΠΙΣΤΗΜΙΟ ΠΑΤΡΩΝ  
ΤΜΗΜΑ ΒΙΟΛΟΓΙΑΣ


1



ΠΡΟΣΤΑΤΕΥΟΜΕΝΕΣ ΠΕΡΙΟΧΕΣ

*«δεν αποζητούμε την προστασία της φύσης και του φυσικού περιβάλλοντος εναντίον της τεχνικής & της προόδου αλλά με τη βοήθεια της τεχνικής & της προόδου»*

2




ΠΡΟΣΤΑΤΕΥΟΜΕΝΕΣ ΠΕΡΙΟΧΕΣ

## Εισαγωγή- Ορισμοί

- Προστατευόμενες Περιοχές είναι χερσαίες ή υδάτινες εκτάσεις με ιδιαίτερα φυσικά, οικολογικά, ή χαρακτηριστικά του τοπίου με βασικό σκοπό την προστασία και διατήρηση της βιολογικής ποικιλότητας και των φυσικών πόρων (IUCN, 1994).
- Οι περιοχές αυτές προστατεύονται νομοθετικά και η βρίσκονται κάτω από καθεστώς ειδικής διαχείρισης.
- Ο θεσμός των "προστατευόμενων" περιοχών δημιουργήθηκε ως μια συνειδητή προσπάθεια της ανθρωπότητας να εξασφαλίσει τη διατήρηση των ζωντανών οργανισμών και των ιδιαίτερων αξιών της φύσης.

3




ΠΡΟΣΤΑΤΕΥΟΜΕΝΕΣ ΠΕΡΙΟΧΕΣ

Ειδικότερα στοχεύει:

- στην προστασία και διατήρηση της γενετικής ποικιλίας,
- στην διατήρηση της ισορροπίας του φυσικού περιβάλλοντος,
- στην διαφύλαξη πολύτιμων στοιχείων φυσικής κληρονομιάς και
- στην εξασφάλιση της αειφορικής χρήσης των ειδών και των οικοσυστημάτων.
- Επιπρόσθετα στην εξυπηρέτηση ερευνητικών σκοπών, στην περιβαλλοντική εκπαίδευση και ενημέρωση του κοινού, τη δημιουργία απασχόλησης με την ήπια ανάπτυξη των περιοχών στην περιφέρεια και την ικανοποίηση αναγκών υπαίθριας αναψυχής του ανθρώπου.


4



ΠΡΟΣΤΑΤΕΥΟΜΕΝΕΣ ΠΕΡΙΟΧΕΣ

- Στα πρώτα στάδια εφαρμογής του θεσμού των προστατευόμενων περιοχών, ακολουθήθηκε η επικρατούσα προσέγγιση της απόλυτης προστασίας φυσικών περιοχών.
- Στην πορεία, η προσέγγιση αυτή εγκαταλείπεται και δίνει τη θέση της στην αντίληψη της ενσωμάτωσης της προστατευόμενης περιοχής στον περιβάλλοντα χώρο και της στενής σύνδεσης της προστασίας με την αιφορική χρήση των φυσικών πόρων.
- Οι περιοχές αυτές είναι σημαντικές επειδή περιέχουν στοιχεία που ονομάζονται "αξίες κληρονομιάς", είτε φυσικής είτε πολιτιστικής. Οι πολιτιστικές αξίες περιλαμβάνουν και τα γηγενή και τα ιστορικά στοιχεία

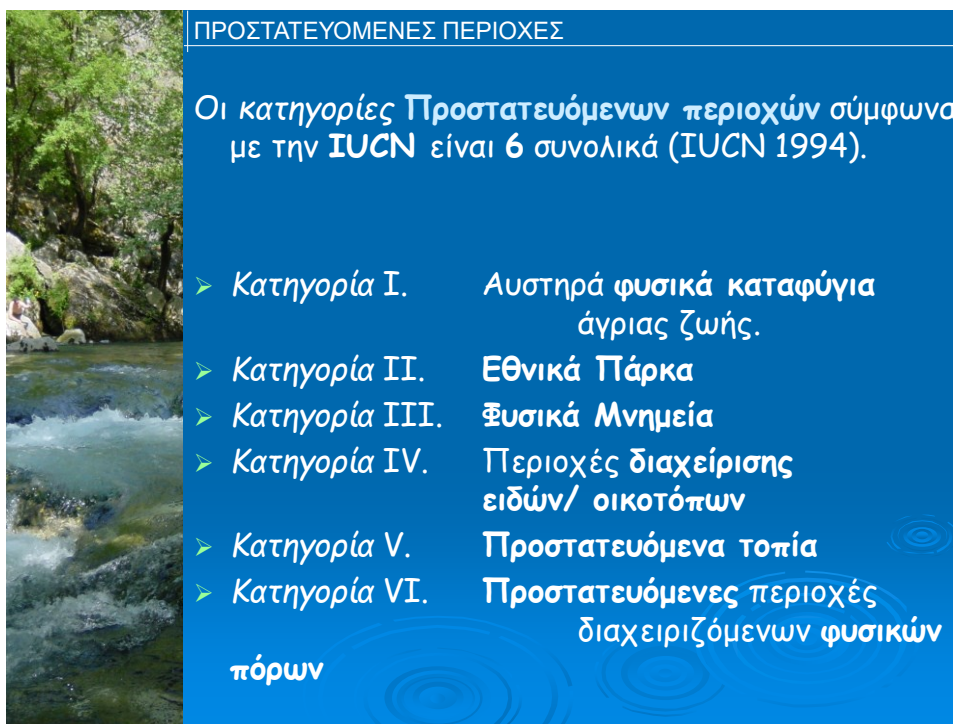
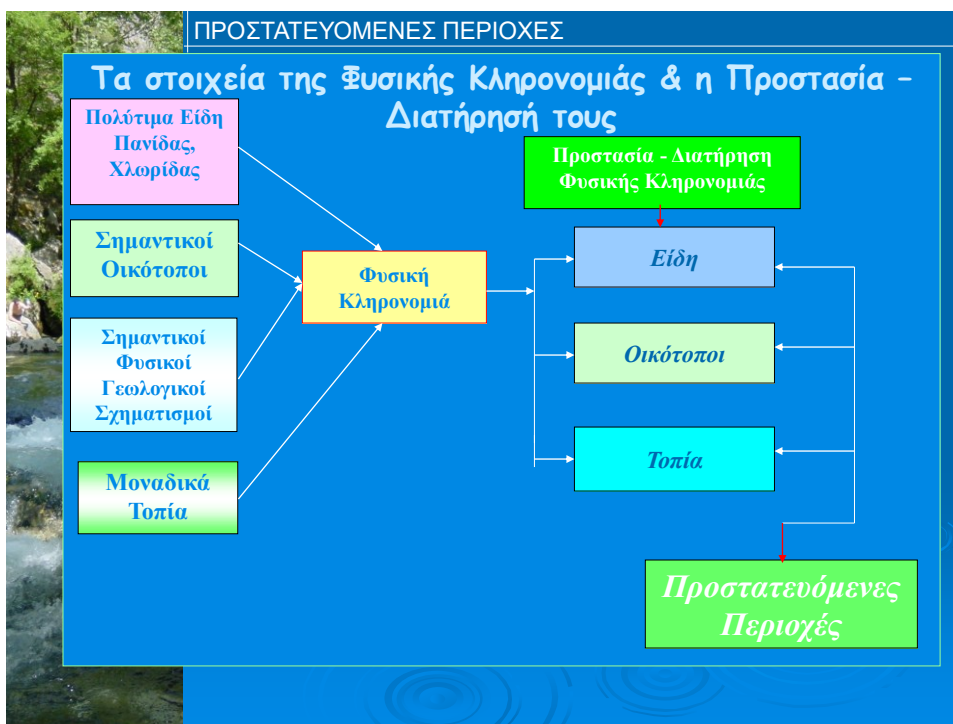
5




ΠΡΟΣΤΑΤΕΥΟΜΕΝΕΣ ΠΕΡΙΟΧΕΣ

- Στην ευρεία έννοια του όρου "κληρονομιά" περιλαμβάνονται ακόμη τοπία, ιστορικοί χώροι, τοποθεσίες και δομημένο περιβάλλον, καθώς και η βιοποικιλότητα (γενετική, ειδών, οικοσυστημάτων), οι συλλογές, οι πολιτιστικές πρακτικές, η γνώση και οι ζωντανές εμπειρίες.
- Στην πολιτιστική κληρονομιά καταγράφεται και απεικονίζεται η μακρόχρονη πορεία της ιστορικής εξέλιξης, ενώ η κληρονομιά αυτή διαμορφώνει ουσιαστικά και την ταυτότητα κάθε έθνους, χώρας, περιοχής ή τόπου και επομένως αποτελεί αναπόσπαστο μέρος της σύγχρονης ζωής.

6






ΠΡΟΣΤΑΤΕΥΟΜΕΝΕΣ ΠΕΡΙΟΧΕΣ

Οι **κατηγορίες προστατευόμενων περιοχών** της Ελλάδας σύμφωνα με την υφιστάμενη εθνική νομοθεσία, είναι οι ακόλουθες:

- Εθνικοί Δρυμοί
- Εθνικά Πάρκα
- Αισθητικά Δάση
- Διατηρητέα Μνημεία της Φύσης
- Καταφύγια Άγριας Ζωής
- Ελεγχόμενες κυνηγετικές περιοχές
- Εκτροφεία Θηραμάτων
- Περιοχές **Απόλυτης Προστασίας** της Φύσης
- Περιοχές **Προστασίας** της Φύσης
- Προστατευτικά Δάση
- Προστατευόμενοι Φυσικοί Σχηματισμοί και Τοπία
- Περιοχές Οικονομικής

9




ΠΡΟΣΤΑΤΕΥΟΜΕΝΕΣ ΠΕΡΙΟΧΕΣ

➤ Οι **εθνικοί δρυμοί** αποτελούν την κύρια κατηγορία των εθνικά προστατευόμενων περιοχών, οι οποίες έχουν ανακηρυχθεί και υφίστανται διαχείριση στα πλαίσια της δασικής νομοθεσίας.

➤ Περιλαμβάνουν δασικές περιοχές οι οποίες παρουσιάζουν ιδιαίτερο ενδιαφέρον από άποψη διατήρησης της αυτοφυούς χλωρίδας και της άγριας πανίδας, των γεωμορφολογικών σχηματισμών, του υπεδάφους, της ατμόσφαιρας, των νερών και γενικά του φυσικού περιβάλλοντος.

➤ Αποτελούνται, από μία περιοχή απόλυτης προστασίας, τον πυρήνα & από μία προστατευτική περιφερειακή ζώνη.

10




ΠΡΟΣΤΑΤΕΥΟΜΕΝΕΣ ΠΕΡΙΟΧΕΣ

**Εθνικοί Δρυμοί (Ν. 996/71)**

- Εθνικός Δρυμός Πάρνηθας
- Εθνικός Δρυμός Σουνίου
- Εθνικός Δρυμός Πίνδου
- Εθνικός Δρυμός Οίτης
- Εθνικός Δρυμός Τρεσπών
- Εθνικός Δρυμός Βίκου - Αώου
- Εθνικός Δρυμός Σαμαριάς
- Εθνικός Δρυμός Παρνασσού
- Εθνικός Δρυμός Αίνου
- Εθνικός Δρυμός Ολύμπου


11



ΠΡΟΣΤΑΤΕΥΟΜΕΝΕΣ ΠΕΡΙΟΧΕΣ

- Τα **Εθνικά Πάρκα** αποτελούν κατηγορία προστατευόμενων περιοχών με τον Ν. 1650/1986 (άρθρα 18 & 19). Όταν το Εθνικό Πάρκο, ή μεγάλο τμήμα του, καταλαμβάνει εκτάσεις δασικού χαρακτήρα μπορεί να χαρακτηρίζεται ως Εθνικός Δρυμός.
- Όταν το Εθνικό Πάρκο καταλαμβάνει θαλάσσιες περιοχές μπορεί να χαρακτηριστεί ως Εθνικό Θαλάσσιο Πάρκο.
- Μέχρι και τον Δεκέμβριο του 2009 έχουν κηρυχθεί βάσει του Ν. 1650/1986 **17 Εθνικά Πάρκα**, ενώ για 10 από αυτά έχουν καθοριστεί & περιφερειακές ζώνες προστασίας.

12




ΠΡΟΣΤΑΤΕΥΟΜΕΝΕΣ ΠΕΡΙΟΧΕΣ

**Εθνικά Πάρκα (Ν. 1650/86 ως & Δεκέμβριο 2009)**

- Εθνικό Θαλάσσιο Πάρκο Αλοννήσου Βόρειων Σποράδων
- Εθνικό Θαλάσσιο Πάρκο Ζακύνθου
- Εθνικό Πάρκο Σχινιά - Μαραθώνα
- Εθνικό Πάρκο Υγροτόπων των λιμνών Κορώνειας - Βόλβης & των Μακεδονικών Τεμπών
- Εθνικό Πάρκο Βόρειας Πίνδου
- Εθνικό Πάρκο Λιμνοθαλασσών Μεσολογγίου - Αιτωλικού, & εκβολών ποταμών Αχελώου & Ευήνου & νήσων Εχινάδων
- Εθνικό Πάρκο δάσους Δαδιάς - Λευκίμμης - Σουφλίου
- Εθνικό Πάρκο Λίμνης Κερκίνης
- Εθνικό Υγροτοπικό Πάρκο Δέλτα Έβρου
- Εθνικό Πάρκο Υγροτόπων Αμβρακικού
- Εθνικό Πάρκο Ανατολικής Μακεδονίας και Θράκης
- Εθνικό Πάρκο Τζουμέρκων-Περιστερίου & χαράδρας Αράχθου
- Εθνικό Πάρκο Υγροτόπων Κοτυχίου -Στροφιλιάς
- Εθνικό Πάρκο Δέλτα Αξιού - Λουδία - Αλιάκμονα
- Εθνικό Πάρκο Πρεσπών
- Εθνικό Πάρκο Οροσειράς Ροδόπης
- Εθνικό Πάρκο Χελμού - Βουραϊκού


13



ΠΡΟΣΤΑΤΕΥΟΜΕΝΕΣ ΠΕΡΙΟΧΕΣ

- **Ως Διατηρητέα Μνημεία της Φύσης** κηρύσσονται εκτάσεις, δημόσιες ή μη, που παρουσιάζουν παλαιοντολογικό, γεωμορφολογικό και ιστορικό ενδιαφέρον, καθώς & συστάδες δένδρων ή δένδρα ή και σπάνια είδη φυτών που έχουν ιδιαίτερη βοτανική, φυτογεωγραφική, αισθητική και ιστορική σημασία.
  - Έχουν κηρυχθεί **51 Διατηρητέα Μνημεία της Φύσης**, με συνολική έκταση 16.840 εκτάρια.
- Στις περιοχές αυτές ισχύουν οι ίδιες απαγορεύσεις όπως & στους πυρήνες εθνικών δρυμών π.χ. βιομηχανία, η εγκατάσταση οικισμών, κατοικιών, αγροικιών & παραπηγμάτων, η βόσκηση, η υλοτομία, η θήρα, η κοπή, το ξερίζωμα, η συλλογή φυτών κ.λπ.

14



**ΠΡΟΣΤΑΤΕΥΟΜΕΝΕΣ ΠΕΡΙΟΧΕΣ**

- Ως **Αισθητικά Δάση** κηρύσσονται δάση ή φυσικά τοπία που έχουν ιδιαίτερη αισθητική, υγιεινή και τουριστική σημασία, ούτως ώστε να προστατεύεται η πανίδα, η χλωρίδα & η φυσική ομορφιά τους.
- Ως Αισθητικά Δάση έχουν χαρακτηριστεί **19 περιοχές**, με συνολική έκταση 32.506 εκτάρια.
- Ως μόνιμα **Καταφύγια Θηραμάτων**, ιδρύονται οι περιοχές που πληρούν τις προϋποθέσεις, ώστε να καλύπτονται οι βασικές ανάγκες των θηραμάτων σε ησυχία, τροφή και νερό. Με τον Ν. 2637/1998 τα Καταφύγια Θηραμάτων χαρακτηρίζονται ως Καταφύγια Άγριας Ζωής (**610**, ως τον Αύγουστο του 2009).
- Οι **Ελεγχόμενες Κυνηγετικές Περιοχές** είναι **7**, ενώ τα **Κρατικά Εκτροφεία Θηραμάτων** είναι **21**.

15



**ΠΡΟΣΤΑΤΕΥΟΜΕΝΕΣ ΠΕΡΙΟΧΕΣ**

Οι περιοχές: **Προστασίας της Φύσης, Απόλυτης Προστασίας της Φύσης, Προστατευόμενοι Φυσικοί Σχηματισμοί & Τοπία και Οικονομικής** εισήχθησαν ως κατηγορίες προστατευόμενων περιοχών με τον Ν. 1650/1986 (άρθρα 18 & 19)

**Περιοχές Προστασίας της Φύσης**

Υγρότοπος Δώστου Εύβοιας (Περιοχή 2)  
 Όρος Κέρκη και όρος Καρβούνι Σάμου (Περιοχή Β)  
 Υγρότοπος Ψαχνών στην Εύβοια (Περιοχή 1 - Πυρήνας υγροβιότοπου)  
 Περιοχή Δήμων Άργους και Μήδειας (Περιοχές 5 και 5α)  
 Δήμος Σταγείρου Ακάνθου (ΖΠΦΤΠ 1 και ΖΠΦΤΠ 2)  
 Υγρότοπος και ακτή Φαλιδίου Δήμου Κω (Ζώνες ΠΠΦ1 και ΠΠΦ2)  
 Ζώνες Ια, Ιβ και Ιγ του Εθνικού Πάρκου Πίνδου  
 Ζώνες Α1, Α2, Α3, Α4 και Α5 Εθνικού Πάρκου Σχινιά - Μαραθώνα  
 Ζώνες ΠΦ1, ΠΦ2, ΠΦ3 & ΠΦ4 Εθνικού Πάρκου Λιμνοθαλασσίων Μεσσαλογίου  
 Ζώνη Α2 (Μακεδονικά Τέμπη) Εθνικού Πάρκου υγροτόπων Λιμνών Κορώνειας - Βόλφης και Μακεδονικών Τεμπών  
 Ζώνες Α, Β και Γ Εθνικού Πάρκου Δέλτα Έβρου  
 Ζώνες Α1 και Α2 Εθνικού Πάρκου δάσους Δαδιάς - Λευκίμης - Σουφλίου  
 Ζώνες Α1, Α2, Α3, Α4 και Α5 Εθνικού Πάρκου Δέλτα Νέστου, Λιμνης Βιστωνίδας με Λιμνοθάλασσα και λιμναία χαρακτηριστικά και Λιμνης Ισμηρίδας  
 Ζώνη Α Εθνικού Πάρκου Αιβρακικού κάππου  
 Ζώνες ΙΑ, ΙΒ, ΙΓ και ΙΔ Εθνικού Πάρκου Τζουμέρκων - Περιστερίου και χαράδρας Αρχθου  
 Ζώνες Α2, Α3, Ια, Ιβ, Π1, Π2, Π3, Υ και Υ' Εθνικού Θαλάσσιου Πάρκου Ζακύνθου  
 Ζώνες Α1, Α2, Α3, Α4, Α5, Α6 και Α7 Περιοχής Α Εθνικού Θαλάσσιου Πάρκου Βόρειων Σποράδων  
 Ζώνη Α Εθνικού Πάρκου Υγροτόπων Κοτυχίου - Στροφιλιός  
 Ζώνες ΠΔ1, ΠΔ2, ΠΔ3, ΠΔ4, ΠΑ, Β1, Β2, Β3, Β4, Β5, Β6 και Β7 Εθνικού Πάρκου Δέλτα Αξιού - Λουδία - Αλιάκμονα  
 Ζώνες Β1, Β2, Β3, Β4, Β5, Β6 και Β7 Εθνικού Πάρκου Τρεσμών  
 Χερσαίες, υδάτινες και θαλάσσιες περιοχές των Στενών και εκβολών των ποταμών Αχέροντα και Καλαμά, του Έλους Καλοδικίου

16





**ΠΡΟΣΤΑΤΕΥΟΜΕΝΕΣ ΠΕΡΙΟΧΕΣ**

Ζώνες Β1, Β2, Β3, Β4, Β5, Β6 και Β7 Εθνικού Πάρκου Οροσειράς Ροδόπης  
 Ζώνες Α1, Α2 και Α3 Εθνικού Πάρκου ορεινού όγκου Χέλμου - Βουραϊκού


**Περιοχές Απόλυτης Προστασίας της Φύσης**  
 Υγρότοπος Δύστου Ευβοίας (Περιοχή 1)  
 Μικρό και Μεγάλο Σεϊτάνι Σάμου (Περιοχή Α1-Πυρήνας και Α2)  
 Ζώνες ΑΠ1, ΑΠ2, ΑΠ3 και ΑΠ4 Εθνικού Πάρκου Λιμνοθάλασσας Μεσολογίου  
 Ζώνη Α1 (Δάσος Απολλωνίας) Εθνικού Πάρκου υγροτόπων Λιμνών Κορώνειας - Βόλφης και Μακεδονικών Τεμπών  
 Ζώνη Α1 Εθνικού Θαλάσσιου Πάρκου Ζακύνθου  
 Ζώνες ΑΠ1, ΑΠ2, ΑΠ3 και ΑΠ4 Εθνικού Πάρκου Δέλτα Αξιού - Λουδία - Αλιάκμονα  
 Ζώνες Α1, Α2 και Α3 Εθνικού Πάρκου Πρεσπών  
 Ζώνες Α1, Α2 και Α3 Εθνικού Πάρκου Οροσειράς Ροδόπης

**Προστατευτικά Δάση**  
 Προστατευτικό δάσος ορεινού όγκου Λευκών Ορέων Νομού Χανίων  
 Προστατευτικό δάσος περιοχής Κορυφών Ασφένδου Καλλικράτη Νομού Χανίων  
 Προστατευτικό δάσος ορεινού όγκου Αποπηγάδι Σελίνου Νομού Χανίων

**Προστατευόμενοι Φυσικοί Σχηματισμοί και Τοπία**  
 Υγρότοποι Σάμου (Αλυκή, Γλυφάδα, Κάμπος Χώρας)  
 Νήσος Μύκονος (Περιοχές με στοιχεία 2.3α.6 και 2.3α.8)

**Περιοχές Οικονομικής**  
 Λίμνη Παμβώτιδα Ιωαννίνων

17



**ΠΡΟΣΤΑΤΕΥΟΜΕΝΕΣ ΠΕΡΙΟΧΕΣ**

Εκτός από την εθνική νομοθεσία, ειδικές υποχρεώσεις για την προστασία της φύσης απορρέουν από τις σχετικές **Διεθνείς Συμβάσεις**, τις οποίες η Ελλάδα έχει κυρώσει & από τις **Ευρωπαϊκές Οδηγίες**, τις οποίες η Ελλάδα έχει ενσωματώσει στη εθνική νομοθεσία.

Παράλληλα, η Ελλάδα, ως κράτος - μέλος της **Ευρωπαϊκής Ένωσης**, είναι **υποχρεωμένη** να ακολουθεί και να εφαρμόζει την **Κοινωνική Πολιτική & Νομοθεσία για το περιβάλλον**.

Σύμφωνα με τα παραπάνω, οι **προστατευόμενες περιοχές Διεθνούς Σημασίας** είναι οι ακόλουθες:


18



ΠΡΟΣΤΑΤΕΥΟΜΕΝΕΣ ΠΕΡΙΟΧΕΣ

- Ειδικά Προστατευόμενες Περιοχές σύμφωνα με τη Σύμβαση της Βαρκελώνης (Πρωτόκολλο 4)
- Περιοχές στις οποίες έχει απονεμηθεί το Ευρωδίπλωμα
- Αποθέματα Βιόσφαιρας
- Βιογενετικά Αποθέματα
- Μνημεία Παγκόσμιας Κληρονομιάς
- Υγρότοποι Διεθνούς Σημασίας σύμφωνα με τη Σύμβαση Ραμσάρ

19




ΠΡΟΣΤΑΤΕΥΟΜΕΝΕΣ ΠΕΡΙΟΧΕΣ

**ΔΙΕΘΝΕΣ ΕΠΙΠΕΔΟ**

- 1. ΣΥΜΒΑΣΗ ΒΑΡΚΕΛΩΝΗΣ**
  - ΑΙΣΘΗΤΙΚΟ ΔΑΣΟΣ ΝΗΣΟΥ ΣΚΙΑΘΟΥ
  - ΘΑΛΑΣΣΙΟ ΠΑΡΚΟ ΒΟΡΕΙΩΝ ΣΠΟΡΑΔΩΝ
  - ΥΓΡΟΤΟΠΟΣ ΑΜΒΡΑΚΙΚΟΥ ΚΟΛΠΟΥ
  - ΕΘΝΙΚΟΣ ΔΡΥΜΟΣ ΣΟΥΝΙΟΥ
  - ΑΠΟΛΙΘΩΜΕΝΟ ΔΑΣΟΣ ΣΙΓΡΙ ΛΕΣΒΟΥ
  - ΑΙΣΘΗΤΙΚΟ ΔΑΣΟΣ ΒΑΪ
  - ΕΘΝΙΚΟΣ ΔΡΥΜΟΣ ΣΑΜΑΡΙΑΣ
- 2. ΕΥΡΩΠΑΪΚΟ ΔΙΠΛΩΜΑ**
  - ΦΑΡΑΓΓΙ ΣΑΜΑΡΙΑΣ
- 3. ΑΠΟΘΕΜΑ ΒΙΟΣΦΑΙΡΑΣ**
  - ΕΘΝΙΚΟΣ ΔΡΥΜΟΣ ΟΛΥΜΠΟΥ
  - ΦΑΡΑΓΓΙ ΣΑΜΑΡΙΑΣ

20



ΠΡΟΣΤΑΤΕΥΟΜΕΝΕΣ ΠΕΡΙΟΧΕΣ

#### 4. ΒΙΟΓΕΝΕΤΙΚΟ ΑΠΟΘΕΜΑ

- ΦΥΣΙΚΟ ΜΝΗΜΕΙΟ ΔΑΣΟΥΣ ΟΞΥΑΣ ΧΑΪΝΤΟΥ-ΚΟΥΛΑ
- ΠΑΡΘΕΝΟ ΔΑΣΟΣ ΚΕΝΤΡΙΚΗΣ ΡΟΔΟΠΗΣ
- ΦΥΣΙΚΟ ΜΝΗΜΕΙΟ ΜΙΚΤΟΥ ΔΑΣΟΥΣ ΑΛΜΩΠΙΑΣ ΑΡΙΔΑΙΑΣ
- ΕΘΝΙΚΟΣ ΔΡΥΜΟΣ ΟΛΥΜΠΟΥ
- ΕΘΝΙΚΟΣ ΔΡΥΜΟΣ ΠΙΝΔΟΥ (ΠΥΡΗΝΑΣ)
- ΦΥΣΙΚΟ ΜΝΗΜΕΙΟ ΜΙΚΤΟΥ ΔΑΣΟΥΣ ΓΡΑΜΜΟΥ
- ΕΘΝΙΚΟΣ ΔΡΥΜΟΣ ΠΡΕΣΠΩΝ (ΔΑΣΟΣ ΚΕΔΡΩΝ)
- ΑΙΣΘΗΤΙΚΟ ΔΑΣΟΣ ΚΟΥΡΙ-ΑΛΜΥΡΟΥ
- ΚΟΛΠΟΣ ΛΑΓΑΝΑ
- ΕΘΝΙΚΟΣ ΔΡΥΜΟΣ ΑΪΝΟΥ (ΠΥΡΗΝΑΣ)
- ΦΥΣΙΚΟ ΜΝΗΜΕΙΟ ΔΑΣΟΥΣ ΛΕΣΙΝΙΟΥ
- ΕΘΝΙΚΟΣ ΔΡΥΜΟΣ ΟΪΤΗΣ
- ΦΥΣΙΚΟ ΜΝΗΜΕΙΟ ΔΑΣΟΥΣ ΑΕΙΦΥΛΛΩΝ ΠΛΑΤΑΝΩΝ ΝΗΣΟΥ ΣΑΤΤΙΕΝΤΖΑΣ
- ΦΥΣΙΚΟ ΜΝΗΜΕΙΟ ΔΑΣΟΥΣ ΚΥΠΑΡΙΣΣΙΟΥ ΕΜΠΩΝΑ ΡΟΔΟΥ
- ΕΘΝΙΚΟΣ ΔΡΥΜΟΣ ΣΑΜΑΡΙΑΣ

21



ΠΡΟΣΤΑΤΕΥΟΜΕΝΕΣ ΠΕΡΙΟΧΕΣ


#### 5. ΔΙΕΘΝΗΣ ΚΛΗΡΟΝΟΜΙΑ

- ΟΡΟΣ ΑΘΩΣ
- ΜΕΤΕΩΡΑ

#### 6. ΣΥΜΒΑΣΗ ΡΑΜΣΑΡ

- ΔΕΛΤΑ ΕΒΡΟΥ
- ΛΙΜΝΗ ΒΙΣΤΟΝΙΔΑ -ΠΟΡΤΟ ΛΑΓΟΣ - ΜΗΤΡΙΚΟΥ
- ΔΕΛΤΑ ΝΕΣΤΟΥ
- ΛΙΜΝΕΣ ΒΟΛΒΗ & ΛΑΓΚΑΔΑ
- ΔΕΛΤΑ ΑΞΙΟΥ-ΛΟΥΔΙΑ-ΑΛΙΑΚΜΟΝΑ -ΑΛΥΚΗ ΚΙΤΡΟΥΣ
- ΛΙΜΝΗ ΚΕΡΚΙΝΗ
- ΛΙΜΝΕΣ ΜΙΚΡΗ ΠΡΕΣΠΑ - ΜΕΓΑΛΗ ΠΡΕΣΠΑ
- ΑΜΒΡΑΚΙΚΟΣ ΚΟΛΠΟΣ
- ΛΙΜΝΟΘΑΛΑΣΣΕΣ ΜΕΣΟΛΟΓΓΙΟΥ
- ΛΙΜΝΟΘΑΛΑΣΣΑ ΚΟΤΥΧΙ

22



ΠΡΟΣΤΑΤΕΥΟΜΕΝΕΣ ΠΕΡΙΟΧΕΣ

### ΚΟΙΝΟΤΙΚΟ ΕΠΙΠΕΔΟ

- Ζώνες Ειδικής Προστασίας (Οδηγία 79/409/ΕΟΚ)
- Τόποι Κοινοτικού Ενδιαφέροντος, οι οποίοι έχουν προταθεί για ένταξη στο *Ευρωπαϊκό Οικολογικό Δίκτυο «ΦΥΣΗ 2000»* & θα χαρακτηρισθούν ως Ειδικές Ζώνες Διατήρησης (Οδηγία 92/43/ΕΟΚ)

23



ΠΡΟΣΤΑΤΕΥΟΜΕΝΕΣ ΠΕΡΙΟΧΕΣ

## Η Οδηγία 92/43/ΕΟΚ

Η Οδηγία προβλέπει τη Δημιουργία ενός Συνεκτικού

### Πανευρωπαϊκό Οικολογικό Δίκτυο Προστατευόμενων Περιοχών "NATURA 2000"

Ζώνες Ειδικής Προστασίας • Οδηγία 79/409/ΕΟΚ

### Σκοπός

- Προστασία της βιολογικής ποικιλότητας

24



## Δίκτυο Προστατευόμενων Περιοχών "NATURA 2000"


**Σκοπός**

- Προστασία της βιολογικής ποικιλότητας
- Διατήρηση / αποκατάσταση φυσικών οικοτόπων της άγριας πανίδας και χλωρίδας
- Κοινωνικές, οικονομικές, πολιτικές & περιφερειακές απαιτήσεις
- Περιλαμβάνει λεπτομερείς ρυθμίσεις για τη Διαχείριση των περιοχών του δικτύου.
- Θεσπίζει Ειδικό Καθεστώς Προστασίας για τα είδη της Πανίδας & της Χλωρίδας.
- Εισάγει την Έννοια του Οικοτόπου και τον περιλαμβάνει στα Προστατευόμενα στοιχεία της φύσης.



**natura 2000**

25




## ΠΡΟΣΤΑΤΕΥΟΜΕΝΕΣ ΠΕΡΙΟΧΕΣ

### Έννοια του Οικοτόπου:

**Φυσικοί Οικότοποι** είναι φυσικές ή ημιφυσικές περιοχές, χερσαίες ή υγροτοπικές που διακρίνονται για τα βιολογικά και μη χαρακτηριστικά τους

Κατάλογος περίπου 220 τύπων οικοτόπων που χαρακτηρίζονται με βάση το Παλαιαρκτικό σύστημα ταξινόμησης προστατεύονται από την Οδηγία στην επικράτεια των χωρών μελών της Ε.Ε.

26



ΠΡΟΣΤΑΤΕΥΟΜΕΝΕΣ ΠΕΡΙΟΧΕΣ

## ΠΑΡΑΡΤΗΜΑΤΑ Ι, ΙΙ, ΙΙΙ

I: ΤΥΠΟΙ ΟΙΚΟΤΟΠΩΝ ΤΩΝ ΟΠΟΙΩΝ Η ΔΙΑΤΗΡΗΣΗ ΑΠΑΙΤΕΙ ΤΟΝ ΧΑΡΑΚΤΗΡΙΣΜΟ ΕΔΑΦΩΝ ΩΣ ΕΙΔΙΚΩΝ ΖΩΝΩΝ ΠΡΟΣΤΑΣΙΑΣ

II: ΕΙΔΗ ΖΩΩΝ & ΦΥΤΩΝ ΚΟΙΝΟΤΙΚΟΥ ΕΝΔΙΑΦΕΡΟΝΤΟΣ ΤΩΝ ΟΠΟΙΩΝ Η ΔΙΑΤΗΡΗΣΗ ΕΠΙΒΑΛΛΕΙ ΤΟΝ ΚΑΘΟΡΙΣΜΟ ΕΙΔΙΚΩΝ ΖΩΝΩΝ ΔΙΑΤΗΡΗΣΗΣ

III: ΚΡΙΤΗΡΙΑ ΕΠΙΛΟΓΗΣ ΠΕΡΙΟΧΩΝ ΠΡΟΣ ΑΝΑΓΝΩΡΙΣΗ ΩΣ ΠΕΡΙΟΧΕΣ ΚΟΙΝΟΤΙΚΟΥ ΕΝΔΙΑΦΕΡΟΝΤΟΣ ΚΑΙ ΧΑΡΑΚΤΗΡΙΣΜΟΣ ΤΟΥΣ ΩΣ ΕΙΔΙΚΕΣ ΖΩΝΕΣ ΔΙΑΤΗΡΗΣΗΣ

27



28




ΠΡΟΣΤΑΤΕΥΟΜΕΝΕΣ ΠΕΡΙΟΧΕΣ

## ΤΟ ΔΙΚΤΥΟ NATURA

Το Natura 2000 είναι ένα δίκτυο ζωνών προστασίας της φύσης που εκτείνεται σε ολόκληρη την Ευρωπαϊκή Ένωση.

- Η επιλογή των τόπων αποτελεί μια αποκλειστικά επιστημονική διαδικασία και διενεργείται χρησιμοποιώντας τα τυποποιημένα κριτήρια επιλογής της Οδηγίας.
- Το δίκτυο Natura 2000 αποτελείται από τις Ειδικές Ζώνες Διατήρησης σύμφωνα με την Οδηγία 92/43/ΕΟΚ & από τις Ζώνες Ειδικής Προστασίας για τα πουλιά σύμφωνα με την Οδηγία 79/409/ΕΟΚ για την προστασία των πουλιών.

29



ΠΡΟΣΤΑΤΕΥΟΜΕΝΕΣ ΠΕΡΙΟΧΕΣ

- Σκοπός του Δικτύου είναι η διασφάλιση της επιβίωσης των πιο πολύτιμων & απειλούμενων ειδών και ενδιαιτημάτων της Ευρώπης.
- Το Natura 2000 διαδραματίζει καίριο ρόλο στην προστασία της βιοποικιλότητας της Ε.Ε., ως βασικό εργαλείο για την επίτευξη του στόχου της ανάσχεσης της μείωσης της βιοποικιλότητας
- Σύμφωνα με στοιχεία της Ευρωπαϊκής Επιτροπής ([http://ec.europa.eu/environment/nature/natura2000/barometer/index\\_en.htm#newstat](http://ec.europa.eu/environment/nature/natura2000/barometer/index_en.htm#newstat)) του Ιουλίου 2009, το Δίκτυο περιλαμβάνει 21.695 Τόπων Κοινοτικής Σημασίας με έκταση περίπου 681.826 km<sup>2</sup> και 5.210 Ζώνες Ειδικής Προστασίας για τα πουλιά με έκταση περίπου 560.634 km<sup>2</sup>  
(οι εκτάσεις δεν αθροίζονται γιατί πολλές περιοχές αλληλεπικαλύπτονται και δεν μπορεί να εξαχθεί ποσοστό επί της συνολικής επιφάνειας, διότι έχουν δηλωθεί & θαλάσσιες εκτάσεις)

30

### Δίκτυο Προστατευόμενων Περιοχών "NATURA 2000"

**Degree of overlap between terrestrial Natura 2000 network and nationally designated sites (CDDA) including all IUCN protected areas categories**

- Overlap between Natura 2000/CDDA
- Natura 2000
- CDDA

Περιλαμβάνει ~ **25.000 περιοχές** στην Ευρώπη (~το 1/5 της έκτασης της ΕΕ), το **μεγαλύτερο Δίκτυο Προστατευόμενων οικολογικών περιοχών** ανά τον κόσμο.

<https://ec.europa.eu/environment/nature>

31

### Θαλάσσιες Προστατευόμενες Περιοχές Marine Natura 2000 sites

**European marine regions and the coverage of Natura 2000 sites**

- In-shore sites: less than 12 nautical miles from the coast
- Off-shore sites: more than 12 nautical miles from coast
- MSFD marine regions
- EU 28

- 360 330 km<sup>2</sup>
- Near 6 % EU marine area
- Better coverage in-shore (<12 nm), than off-shore
- Still in 'construction'

European Environment Agency

32



## Δίκτυο Προστατευόμενων Περιοχών "NATURA 2000"

Αποτελεί πρόκληση για την *Ευρωπαϊκή Ένωση* για:

- σημαντική **αύξηση του αριθμού** των περιοχών *διατήρησης της φύσης* στην Ευρώπη
- ενσωμάτωση των *στόχων διατήρησης της φύσης* σε **τομεακές πολιτικές**, όπως
  - ο χωροταξικός σχεδιασμός,
  - η αγροτική ανάπτυξη &
  - η Κοινή Γεωργική Πολιτική
- κινητοποίηση** των *χρηματοοικονομικών πόρων* σε **Τοπικό, Εθνικό & Κοινοτικό επίπεδο** για να μπορεί το Δίκτυο να λειτουργήσει.
- δημιουργία **θέσεων εργασίας** στους τομείς της *γεωργίας, του τουρισμού και της ψυχαγωγίας* με προοπτικές για *αιετόφορο ανάπτυξη*



33



34



**Ειδικές Ζώνες Διατήρησης ΕΖΔ (SAC, Special Areas of Conservation):**  
 –Οριστικοποίηση καταλόγου των ΤΚΣ (SCI), τα Κράτη Μέλη είναι υποχρεωμένα να κηρύξουν τις περιοχές αυτές ως **Ειδικές Ζώνες Διατήρησης** [N3937/2011 (ΦΕΚ60/Α/31–3–2011)]

**Τόποι Κοινοτικής Σημασίας ΤΚΣ (SCI, Sites of Community Importance):**  
 –Περιλαμβάνουν **Τύπους Οικοτόπων** [Παράρτημα I] ή/ & **Είδη Φυτών –Ζώων** [Παράρτημα II, Οδηγία 92/43/ΕΟΚ]



**Ζώνες Ειδικής Προστασίας ΖΕΠ (SPA, Special Protection Areas):**  
 –Περιλαμβάνουν περιοχές σημαντικές για τη διατήρηση & προστασία της Ορνιθοπανίδας ( Οδηγία 79/409/ΕΟΚ).



35




ΠΡΟΣΤΑΤΕΥΟΜΕΝΕΣ ΠΕΡΙΟΧΕΣ

## Τόποι Κοινοτικού Ενδιαφέροντος - Δίκτυο «ΦΥΣΗ 2000»

- Σε εφαρμογή της **Οδηγίας 92/43/ΕΟΚ**, η οποία κηρώθηκε με την ΚΥΑ 33318/3028/1998 (ΦΕΚ 1289/Β/1998), η οποία τροποποιήθηκε με την ΚΥΑ 14849/853/Ε103, (ΦΕΚ Β' 645 11.4.2008) η Ελλάδα έχει καταρτίσει τον **Εθνικό Κατάλογο των Τόπων Κοινοτικού Ενδιαφέροντος** που προτείνονται για ένταξη στο **Δίκτυο «ΦΥΣΗ 2000»**
- Για τη Μεσογειακή Βιογεωγραφική Περιοχή, στην οποία ανήκει η Ελλάδα, ο κατάλογος των **Τόπων Κοινοτικής Σημασίας** οριστικοποιήθηκε & δημοσιεύθηκε στην επίσημη Εφημερίδα των Ευρωπαϊκών Κοινοτήτων, τεύχος **L 259 vol. 49 21/9/06** (επισυνάπτεται σε ξεχωριστό αρχείο)


36



ΠΡΟΣΤΑΤΕΥΟΜΕΝΕΣ ΠΕΡΙΟΧΕΣ

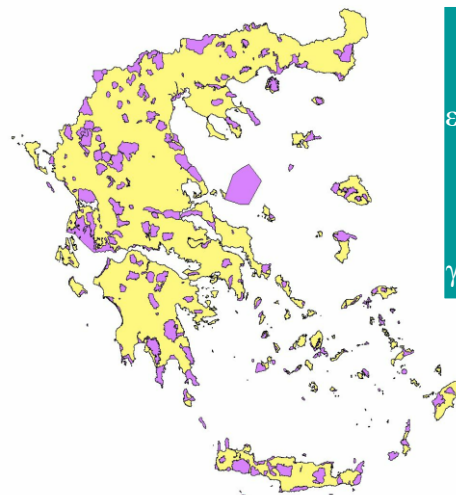
- Σύμφωνα με την τελευταία επικαιροποιημένη βάση δεδομένων του Απριλίου 2010 το δίκτυο Natura 2000 στην Ελλάδα περιλαμβάνει  
**241 Τόπους Κοινοτικής Σημασίας (SCIs)** σύμφωνα με την Οδηγία 92/43/ΕΟΚ &
- 202 Ζώνες Ειδικής Προστασίας της Ορνιθοπανίδας (SPAs)** σύμφωνα με την Οδηγία 79/409/ΕΟΚ, που καλύπτουν συνολικά έκταση περίπου 5,5 εκ. εκταρίων.
- **24 περιοχές** χαρακτηρίζονται και ως **SCIs** και ως **SPAs**
- Η τελευταία επικαιροποίηση (Απρίλιος 2010) που περιλαμβάνει όλες τις αλλαγές, προσθήκες, διορθώσεις, κ.λπ. της βάσης δεδομένων του **NATURA 2000** επισυνάπτεται σε ξεχωριστό αρχείο

37




ΠΡΟΣΤΑΤΕΥΟΜΕΝΕΣ ΠΕΡΙΟΧΕΣ

**Περιοχές Δικτύου Natura 2000**

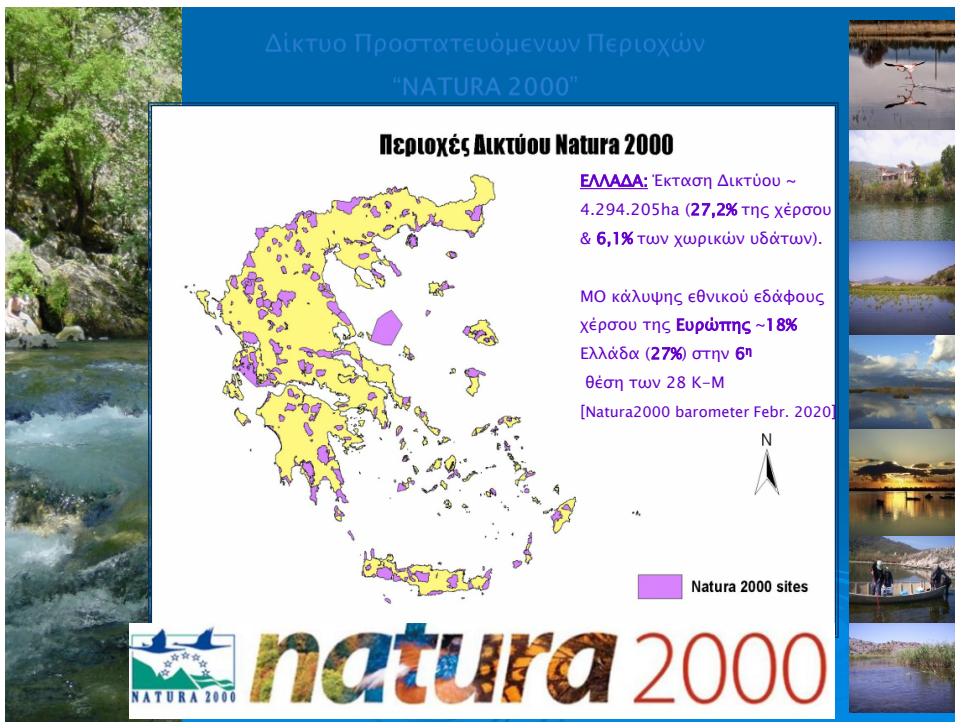


**241** Περιοχές Κοινοτικού ενδιαφέροντος (SCI)  
**202** Ζώνες Ειδικής προστασίας για τα πουλιά (SPA)

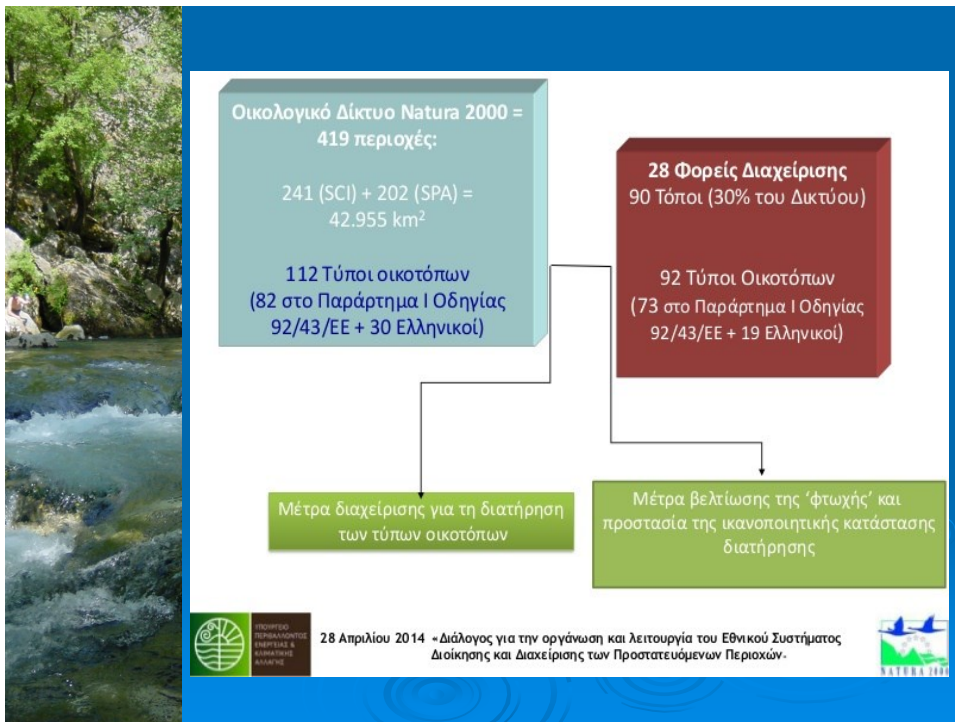
N

 Natura 2000 sites

38



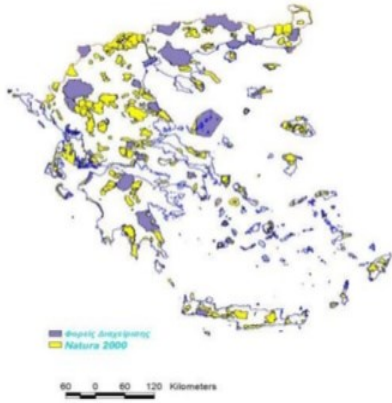
39



40

**ΠΡΟΣΤΑΤΕΥΟΜΕΝΕΣ ΠΕΡΙΟΧΕΣ**

Περιοχές του Δικτύου Natura 2000 και περιοχές ευθύνης των Φορέων Διαχείρισης





28 ΦΔ, με ευθύνη διαχείρισης σε μια έκταση >1.700.000 ha.

Από αυτή την έκταση τα 950.000 ha είναι περιοχές του δικτύου Natura 2000 (30% της συνολικής έκτασης του δικτύου N2000 στην Ελλάδα).

Οι περιοχές στην υπόλοιπη έκταση βρίσκονται εκτός δικτύου Natura 2000 και κυρίως λειτουργούν ως buffer zones.

28 Απριλίου 2014 «Διάλογος για την οργάνωση και λειτουργία του Εθνικού Συστήματος Διοίκησης και Διαχείρισης των Προστατευόμενων Περιοχών»

41

**Δίκτυο Προστατευόμενων Περιοχών**

**"NATURA 2000"**

**ΕΛΛΑΔΑ**

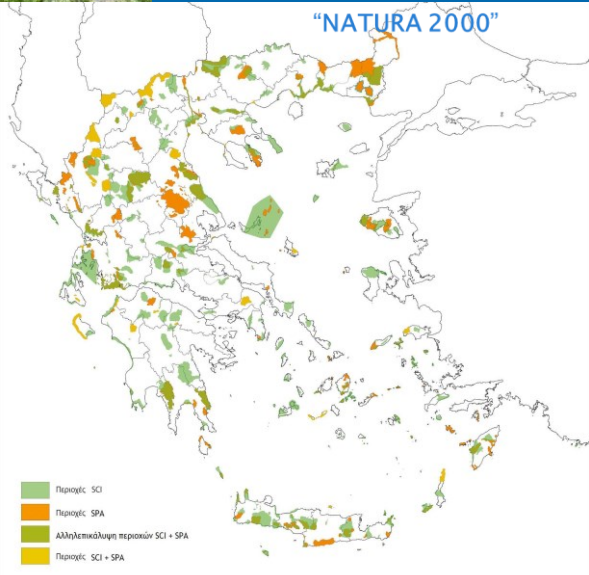



• Δεκ 2017:

- 419 περιοχές SAC/SPA
- μέχρι (κάλυψη ~ 27 % της χερσαίας έκτασης)

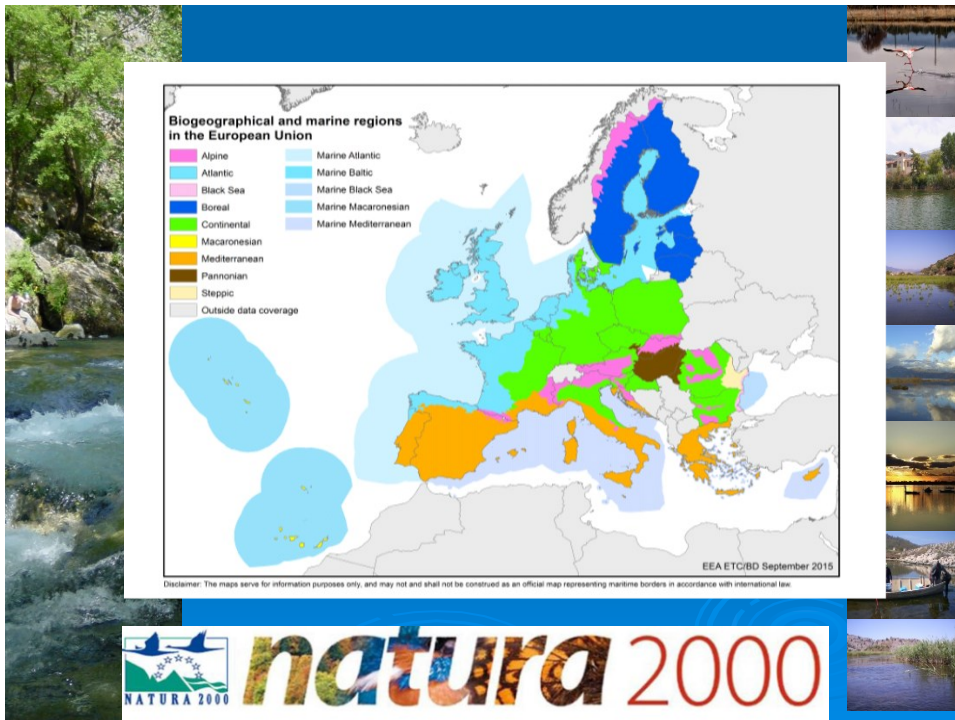
[241 SCI/SAC  
202 SPA, 24 SAC & SPA]

• Ιαν 2018:

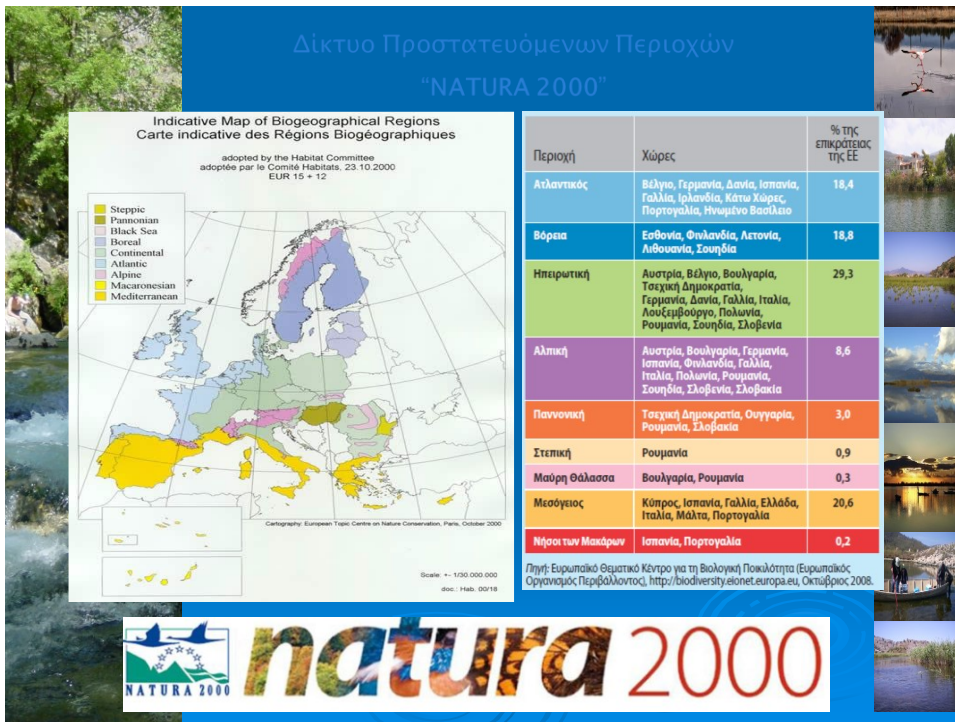
- 446 περιοχές SAC/SPA
- (κάλυψη ~ 35 % της χερσαίας έκτασης)

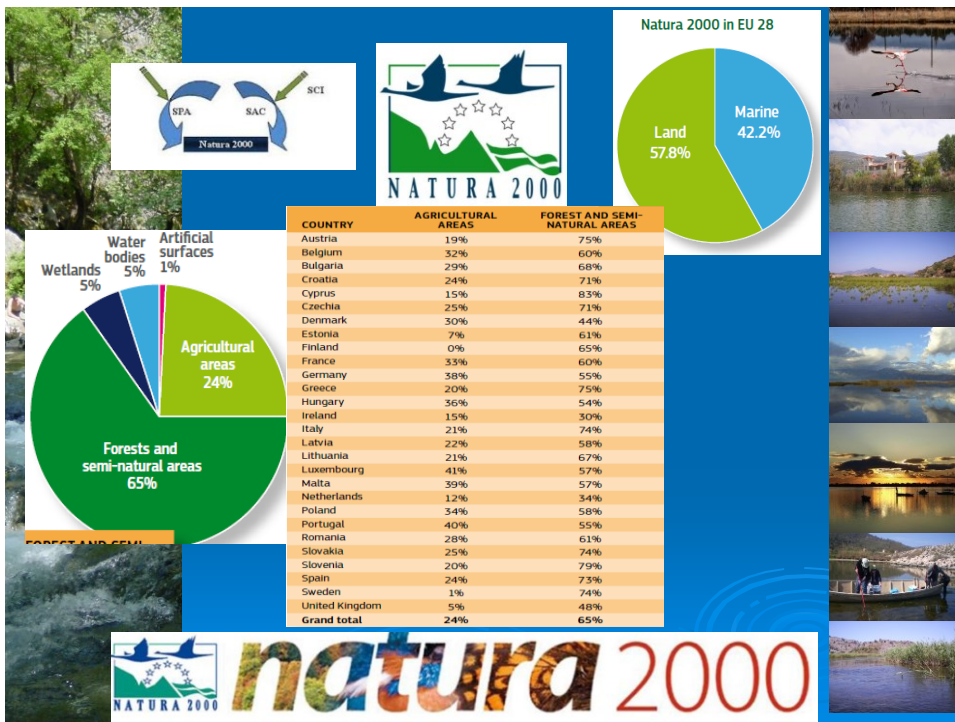
42



43



44



45



46

**ΠΡΟΣΤΑΤΕΥΟΜΕΝΕΣ ΠΕΡΙΟΧΕΣ**

**ΣΕ ΤΙ ΧΡΕΙΑΖΟΝΤΑΙ ΟΙ ΠΡΟΣΤΑΤΕΥΟΜΕΝΕΣ ΠΕΡΙΟΧΕΣ?**

Παράδειγμα: Λίμνη Gallocanta, Ισπανία

- ✓ Υγρότοπος Ραμσάρ και ΖΕΠ που στηρίζει κατά τη μετανάστευση > 3.000 γερανούς






47

**ΠΡΟΣΤΑΤΕΥΟΜΕΝΕΣ ΠΕΡΙΟΧΕΣ**

**ΣΕ ΤΙ ΧΡΕΙΑΖΟΝΤΑΙ ΟΙ ΠΡΟΣΤΑΤΕΥΟΜΕΝΕΣ ΠΕΡΙΟΧΕΣ?**

2. ΣΤΗΡΙΖΟΥΝ ΤΗΝ ΤΟΠΙΚΗ ΑΝΑΠΤΥΞΗ ΣΕ ΜΕΙΟΝΕΚΤΙΚΕΣ ΑΝΑΠΤΥΞΙΑΚΑ ΠΕΡΙΟΧΕΣ, ΜΕΣΩ ΟΙΚΟΤΟΥΡΙΣΜΟΥ ΚΑΙ ΠΕΡΙΒΑΛΛΟΝΤΙΚΗΣ ΕΝΗΜΕΡΩΣΗΣ /ΕΚΠΑΙΔΕΥΣΗΣ

Παράδειγμα: Πάρκο Abruzzo Ιταλία




Έκταση όση και τα Ζαγοροχώρια.  
 Συγκεκριμένες ζώνες επιτρεπόμενων δραστηριοτήτων  
 Περίπου 20.000 κάτοικοι σε 21 χωριά  
 ✓ >2.000.000 επισκέπτες ετησίως, με διασπορά σε όλο το έτος  
 ✓ >150 εκ. ευρώ εισόδημα από επισκέπτες ετησίως με διασπορά στην τοπική κοινωνία

48



**ΠΡΟΣΤΑΤΕΥΟΜΕΝΕΣ ΠΕΡΙΟΧΕΣ**

Στη Μεγάλη Βρετανία, σύμφωνα με πρόσφατη έρευνα της RSPB (έχει > 1.000.000 μέλη και διαχειρίζεται 168 Προστατευόμενες Περιοχές), ο Μ.Ο. δαπάνης ανά επισκέπτη σε ΠΠ, ανέρχεται σε 11,2 ευρώ, ενώ η μέγιστη δαπάνη κυμαίνεται από 70 έως 186 ευρώ.





Συμβάλλουν στη διατήρηση σημαντικών αρχιτεκτονικών μνημείων και παραδοσιακών οικισμών

49

**ΠΡΟΣΤΑΤΕΥΟΜΕΝΕΣ ΠΕΡΙΟΧΕΣ**

**ΣΕ ΤΙ ΧΡΕΙΑΖΟΝΤΑΙ ΟΙ ΠΡΟΣΤΑΤΕΥΟΜΕΝΕΣ ΠΕΡΙΟΧΕΣ?**

3. ΑΝΑΒΑΘΜΙΖΟΥΝ ΤΗΝ ΠΟΙΟΤΗΤΑ ΖΩΗΣ

Παράδειγμα: Περιφερειακό Πάρκο Galacho, Aragon Ισπανία

Μαϊανδρός του ποταμού Ebro, < 100 εκτ. μόλις 5 χλμ. από τη Σαραγόσα




1. CEREALIA  
 2. ALGAS  
 3. ANEJA  
 4. CARRIZO  
 5. CARRIZO  
 6. CARRIZO  
 7. CARRIZO

1. CARRIZO  
 2. CARRIZO  
 3. CARRIZO  
 4. CARRIZO  
 5. CARRIZO  
 6. CARRIZO  
 7. CARRIZO

1. CARRIZO  
 2. CARRIZO  
 3. CARRIZO  
 4. CARRIZO  
 5. CARRIZO  
 6. CARRIZO  
 7. CARRIZO

50




ΠΡΟΣΤΑΤΕΥΟΜΕΝΕΣ ΠΕΡΙΟΧΕΣ

## Πλαίσιο Λειτουργίας Προστατευόμενων Περιοχών της Ελλάδας

- Η πρώτη προσπάθεια προστασίας της ελληνικής φύσης μέσω της δημιουργίας **Προστατευόμενων Περιοχών** έγινε το **1937** με την έκδοση του Ν. **856/1937** «Περί Εθνικών Δρυμών».
- Ο Νόμος προέβλεπε την ίδρυση στη χώρα (εκτός των νησιών) έως **5 Εθνικών Δρυμών ως περιοχών με ειδικό καθεστώς προστασίας**. Βάσει του Νόμου αυτού το **1938** ιδρύθηκε ο **πρώτος Εθνικός Δρυμός στον Όλυμπο & στον Παρνασσό**.
- Θα πρέπει, ωστόσο, να αναφερθεί η ύπαρξη **προγενέστερων κανονιστικών πράξεων**, που αφορούσαν την προστασία της φυσικής κληρονομιάς.

51




ΠΡΟΣΤΑΤΕΥΟΜΕΝΕΣ ΠΕΡΙΟΧΕΣ

Τρόκειται για τον Ν. **4173/1929** που είχε εισαγάγει τον θεσμό των «**Προστατευτικών Δασών**» & το Νόμο «**Περί αρχαιοτήτων**» (**5351/1932**) που προέβλεπε την προστασία των **αρχαιολογικών μνημείων και ιστορικών τόπων** και απαγόρευε την άσκηση δραστηριοτήτων σε ακτίνα **500 m**.

Ακολούθησε μία σειρά ειδικών διατάξεων στο πλαίσιο της Δασικής Νομοθεσίας με τις οποίες θεσπίστηκαν νέες κατηγορίες προστατευόμενων περιοχών, όπως «**Αισθητικό Δάσος**», «**Διατηρητέο Μνημείο της Φύσης**», «**Καταφύγιο Θηραμάτων**», «**Ελεγχόμενη Κυνηγετική Περιοχή**» και «**Εκτροφείο Θηραμάτων**».


52



ΠΡΟΣΤΑΤΕΥΟΜΕΝΕΣ ΠΕΡΙΟΧΕΣ

- Η επέκταση του Ν.5351/1932 με τον συμπληρωματικό Ν.1465/1950 έδωσε τη δυνατότητα ανακήρυξης ορισμένων περιοχών ως «*Τοπίων Ιδιαίτερου Φυσικού Κάλλους*».
- Η Ελλάδα, στα πρώτα στάδια του θεσμού των προστατευόμενων περιοχών, ακολουθούσε την τότε επικρατούσα προσέγγιση της **απόλυτης προστασίας** φυσικών περιοχών αποθαρρύνοντας τις ανθρώπινες δραστηριότητες.
- Στην πορεία η προσέγγιση αυτή εγκαταλείπεται και δίνει τη θέση της στην αντίληψη που υπαγόρευε την **ενσωμάτωση** της προστατευόμενης περιοχής στον περιβάλλοντα χώρο και τη στενή σύνδεση της προστασίας με την **αιεφορική χρήση** των φυσικών πόρων.

53



ΠΡΟΣΤΑΤΕΥΟΜΕΝΕΣ ΠΕΡΙΟΧΕΣ


Σπουδαίο βήμα στη νέα αντίληψη για τις προστατευόμενες περιοχές αποτελεί ο **Νόμος Πλαίσιο** "για την προστασία του περιβάλλοντος" (Ν.1650/1986).

Ο Νόμος 1650, στο κεφάλαιο Δ "για την προστασία της φύσης και του τοπίου" περιέχει δύο σημαντικές ρυθμίσεις (αρθ. 18-19 & 21-22).

Η πρώτη αφορά στην **κατηγοριοποίηση** των προστατευόμενων περιοχών σε 5 νέες επιμέρους κατηγορίες:

- Περιοχή **απόλυτης προστασίας** της φύσης,
- Περιοχή **προστασίας** της φύσης,
- **Εθνικό πάρκο**,
- Προστατευόμενος φυσικός **σχηματισμός & Προστατευόμενο τοπίο**,
- Περιοχή **οικοανάπτυξης**.

54




ΠΡΟΣΤΑΤΕΥΟΜΕΝΕΣ ΠΕΡΙΟΧΕΣ

Η δεύτερη αφορά στον καθορισμό ειδικής διαδικασίας κήρυξης και διαχείρισης των νέων *προστατευόμενων περιοχών*.

Παράλληλα, ο αριθμός των προστατευόμενων και υπό προστασία περιοχών αυξάνεται με την ενσωμάτωση στην εθνική νομοθεσία

- Διεθνών Συμβάσεων και Συμφωνιών &
- Κοινοτικών Οδηγιών για την προστασία της φύσης, όπως οι Οδηγίες 79/409/ΕΟΚ «για τη διατήρηση των άγριων πτηνών» & 92/43/ΕΟΚ «για τη διατήρηση των φυσικών οικοτόπων καθώς και της άγριας πανίδας και χλωρίδας»

55




ΠΡΟΣΤΑΤΕΥΟΜΕΝΕΣ ΠΕΡΙΟΧΕΣ

Έτσι καλύπτουν σε μεγάλο βαθμό τις κατευθύνσεις και δεσμεύσεις που απορρέουν από τις διεθνείς συμβάσεις, μέσω της δημιουργίας δικτύου προστατευόμενων περιοχών για τη *διατήρηση της βιολογικής ποικιλότητας*.

- Η αύξηση του αριθμού των περιοχών και οι δεσμεύσεις έναντι των διεθνών και Κοινοτικών υποχρεώσεων έδειξαν τα κενά και τις ασάφειες της αντίστοιχης νομοθεσίας (του Ν 1650/86)
- σε σχέση με την οργάνωση, διοίκηση και διαχείριση των περιοχών, καθώς και την αναγκαιότητα σχεδιασμού και εφαρμογής ενιαίας πολιτικής για την προστασία, διατήρηση και διαχείριση του φυσικού περιβάλλοντος της Ελλάδας.

56




ΠΡΟΣΤΑΤΕΥΟΜΕΝΕΣ ΠΕΡΙΟΧΕΣ

**Νόμος 2742/99** για τον χωροταξικό σχεδιασμό & τη διαδικασία διαχείρισης προστατευόμενων περιοχών.

- Το **1999**, με την ψήφιση του **Ν 2742** «χωροταξικός σχεδιασμός και αιεφόρος ανάπτυξη και άλλες διατάξεις»,
- στο (Κεφ. Ε, άρθρα 15, 16), καθορίζεται πλέον το **πλαίσιο της διοίκησης και διαχείρισης προστατευόμενων περιοχών** και τροποποιείται και συμπληρώνεται ο **Ν 1650/86**.

57




ΠΡΟΣΤΑΤΕΥΟΜΕΝΕΣ ΠΕΡΙΟΧΕΣ

Η κήρυξη μιας περιοχής ως προστατευόμενης σύμφωνα με τον Ν. 1650/86 περιλαμβάνει 3 στάδια.

- Το πρώτο είναι η εκπόνηση **Ειδικής Περιβαλλοντικής Μελέτης (ΕΠΜ)** και η σύνταξη σχεδίου **Προεδρικού Διατάγματος (ΠΔ)**.
- Ακολουθεί η διαδικασία **διαβούλευσης** με το **κοινό** και τους **ενδιαφερόμενους φορείς** που καταλήγει στην οριστική πρόταση ΠΔ από τον υπουργό ΠΕΧΩΔΕ.
- Το τρίτο στάδιο είναι η **υπογραφή και δημοσίευση του ΠΔ στην Εφημερίδα της Κυβερνήσεως**.

58




ΠΡΟΣΤΑΤΕΥΟΜΕΝΕΣ ΠΕΡΙΟΧΕΣ

- Το ΠΔ, εκτός από την **κήρυξη**, περιέχει τους σκοπούς διαχείρισης της περιοχής, διάφορες ρυθμίσεις χρήσεων γης και δραστηριοτήτων και ορίζει το οργανωτικό σχήμα διαχείρισης της περιοχής αυτής.

Για να διασφαλισθεί η διατήρηση της φύσης σε μια περιοχή για την οποία έχει ολοκληρωθεί ΕΠΜ & έως την έκδοση ΠΔ, μπορεί να εκδοθεί **Κοινή Υπουργική Απόφαση (Κ.Υ.Α.) περιορισμένης χρονικής ισχύος**.

59



ΠΡΟΣΤΑΤΕΥΟΜΕΝΕΣ ΠΕΡΙΟΧΕΣ


## Ειδικές Περιβαλλοντικές Μελέτες

- Οι σκοποί και το περιεχόμενο των ΕΠΜ καθορίζονται από τον **Ν. 1650/86** & την Κοινή Υπουργική Απόφαση 69269/5387/90

*"Κατάταξη έργων και δραστηριοτήτων σε κατηγορίες, περιεχόμενο Μελέτης Περιβαλλοντικών Επιπτώσεων (ΜΠΕ),*

*καθορισμός περιεχομένου Ειδικών Περιβαλλοντικών Μελετών (ΕΠΜ) και λοιπές συναφείς διατάξεις, σύμφωνα με τον Ν. 1650/86".*

60




ΠΡΟΣΤΑΤΕΥΟΜΕΝΕΣ ΠΕΡΙΟΧΕΣ

Σύμφωνα με τα παραπάνω, οι ΕΠΜ αποβλέπουν

- στην τεκμηρίωση & αξιολόγηση του προστατευτέου αντικειμένου και την ένταξή του σε μία από τις 5 κατηγορίες του άρθρου 18 του Ν. 1650/86,
- στη διατύπωση προτάσεων και μέτρων προστασίας ή/και διαχείρισης του προστατευτέου αντικειμένου ή/και της ευρύτερης περιοχής του
- στην τεκμηρίωση των μέτρων αυτών &
- στην προετοιμασία της δημοσιοποίησης του σχεδίου προεδρικού διατάγματος που αφορά στην κήρυξη της περιοχής ως προστατευόμενης.

61




ΠΡΟΣΤΑΤΕΥΟΜΕΝΕΣ ΠΕΡΙΟΧΕΣ

## Δημόσια παρουσίαση

- Η ΕΠΜ, το σχέδιο ΠΔ & οι χάρτες με τα όρια της προτεινόμενης προστατευόμενης περιοχής με τις προτεινόμενες ζώνες ρύθμισης δραστηριοτήτων αποστέλλονται στα Νομαρχιακά Συμβούλια των Νομών όπου υπάγεται η περιοχή.
- Κάθε Ν.Σ. καλεί μέσω του τύπου το κοινό να κάνει παρατηρήσεις μέσα σε 15 ημέρες από την ημέρα της δημοσιοποίησης της πρόσκλησης. Για το χρονικό αυτό διάστημα, οποιοδήποτε νομικό ή φυσικό πρόσωπο μπορεί να μελετήσει το υλικό και να υποβάλει γραπτώς τις παρατηρήσεις του, οι οποίες αποστέλλονται στο ΥΠΕΧΩΔΕ μαζί με την αξιολόγηση του Νομαρχιακού Συμβουλίου.
- Η διαδικασία αυτή θεσπίσθηκε με την Υπουργική Απόφαση 71961/3670/1991 (ΦΕΚ 541 Β')

62



ΠΡΟΣΤΑΤΕΥΟΜΕΝΕΣ ΠΕΡΙΟΧΕΣ


## Οι Κοινές Υπουργικές Αποφάσεις

- Στο μεσοδιάστημα από την ολοκλήρωση της ΕΠΜ έως την έκδοση του ΠΔ, προβλέπεται η δυνατότητα έκδοσης Κοινών Υπουργικών Αποφάσεων, των υπουργών Γεωργίας, ΠΕΧΩΔΕ και του κατά περίπτωση άλλου αρμόδιου υπουργού, οι οποίες ρυθμίζουν

*"ορισμένες επεμβάσεις και δραστηριότητες που είναι δυνατόν να έχουν βλαπτικά αποτελέσματα στην υπό κήρυξη προστατευόμενη περιοχή."*

- Συχνά, με αυτές τις ρυθμίσεις η περιβαλλοντική αδειοδότηση έργων και δραστηριοτήτων υπάγεται σε αυστηρότερη διαδικασία.

63



ΠΡΟΣΤΑΤΕΥΟΜΕΝΕΣ ΠΕΡΙΟΧΕΣ


## Τα Προεδρικά Διατάγματα

- Οι αποφάσεις αυτές έχουν περιορισμένη χρονική ισχύ (2 χρόνια με δυνατότητα παράτασης για 1 ακόμα χρόνο).
- Η κήρυξη μιας περιοχής ως προστατευόμενης, ολοκληρώνεται με την έκδοση Προεδρικού Διατάγματος με πρόταση του υπουργού ΠΕΧΩΔΕ,

*στο οποίο προβλέπονται οι αναγκαίες θεσμικές ρυθμίσεις και διατυπώνονται οι βασικές κατευθύνσεις για την προστασία και διαχείριση της περιοχής.*

64






ΠΡΟΣΤΑΤΕΥΟΜΕΝΕΣ ΠΕΡΙΟΧΕΣ

- Αν και το ΠΔ βασίζεται στις προτάσεις της σχετικής ΕΠΜ, λαμβάνει επίσης υπόψη όλες τις τοπικές, περιφερειακές και εθνικές πολιτικές χωροταξικού περιεχομένου και τις σχετικές με αυτές μελέτες.
- Με το ίδιο ΠΔ ορίζεται το **οργανωτικό σχήμα** που θα έχει την ευθύνη συντονισμού της διαχείρισης της προστατευόμενης περιοχής και οι φορείς που έχουν την ευθύνη εφαρμογής των περιεχόμενων σε αυτό διατάξεων.
- Το ΠΔ μπορεί να αναθεωρείται κάθε 5 χρόνια.

65



ΠΡΟΣΤΑΤΕΥΟΜΕΝΕΣ ΠΕΡΙΟΧΕΣ

## Οργανωτικό σχήμα

Νόμος 1650/86

Νόμος 2742/99

Ειδική Περιβαλλοντική Μελέτη

Σχέδιο Προεδρικού Διατάγματος (ΠΔ)

Δημόσια Παρουσίαση

Εκδόση ΠΔ

Κοινή Υπουργική Απόφαση


Φορέας Διαχείρισης

Σύμβαση Διαχείρισης

```

graph TD
    subgraph "Νόμος 1650/86"
        A[Ειδική Περιβαλλοντική Μελέτη] --> B[Σχέδιο Προεδρικού Διατάγματος ΠΔ]
        B --> C[Δημόσια Παρουσίαση]
    end
    subgraph "Νόμος 2742/99"
        D[Εκδόση ΠΔ] --> E[Φορέας Διαχείρισης]
        D --> F[Σύμβαση Διαχείρισης]
    end
    C --> D
    G[Κοινή Υπουργική Απόφαση] --> D
  
```

66




ΠΡΟΣΤΑΤΕΥΟΜΕΝΕΣ ΠΕΡΙΟΧΕΣ

## Διαδικασία Διαχείρισης των Προστατευόμενων Περιοχών

- Η διαχείριση των προστατευόμενων περιοχών στην Ελλάδα οργανώνεται γύρω από τις προβλέψεις του Ν. 2742/99 και ειδικότερα αυτών του Κεφαλαίου Ε' (άρθρα 15-16).
- Στα άρθρα αυτά προσδιορίζονται οι φορείς που μπορούν να αναλάβουν τη διαχείριση μιας προστατευόμενης περιοχής και περιγράφονται αναλυτικά οι αρμοδιότητες και οι υποχρεώσεις τους, καθώς και οι πόροι που μπορούν να αξιοποιηθούν.

67



ΠΡΟΣΤΑΤΕΥΟΜΕΝΕΣ ΠΕΡΙΟΧΕΣ


Η διαχείριση ασκείται με βάση τον

- **Κανονισμό Διοίκησης και Λειτουργίας & τα Σχέδια Διαχείρισης**

τα οποία εγκρίνονται με Κοινές Υπουργικές Αποφάσεις του υπουργού ΠΕΧΩΔΕ και των κατά περίπτωση συναρμόδιων υπουργών (άρθρο 16, Ν. 2742/99).

- Με τον Κανονισμό Διοίκησης & Λειτουργίας εξειδικεύονται οι όροι και περιορισμοί άσκησης δραστηριοτήτων και εκτέλεσης έργων που περιλαμβάνονται στο Προεδρικό Διάταγμα κήρυξης της περιοχής ως προστατευόμενης.


68



ΠΡΟΣΤΑΤΕΥΟΜΕΝΕΣ ΠΕΡΙΟΧΕΣ

- Με τα Σχέδια Διαχείρισης προσδιορίζονται οι κατευθύνσεις και οι προτεραιότητες για την εφαρμογή των έργων, δράσεων και μέτρων που απαιτούνται για την αποτελεσματική προστασία και διαχείριση των προστατευομένων αντικειμένων.
- Τα Σχέδια Διαχείρισης συνοδεύονται από προγράμματα δράσης, στα οποία εξειδικεύονται τα αναγκαία μέτρα, οι δράσεις, τα έργα και προγράμματα, οι φάσεις, το κόστος, οι πηγές και οι φορείς χρηματοδότησής τους, καθώς και το χρονοδιάγραμμα εκτέλεσής τους και οι φορείς εφαρμογής τους.

69



ΠΡΟΣΤΑΤΕΥΟΜΕΝΕΣ ΠΕΡΙΟΧΕΣ

Η επιλογή του οργανωτικού σχήματος στηρίζεται κυρίως στην


- εκτίμηση της σημασίας και της έκτασης του προστατευόμενου αντικειμένου,
- της γειτνιάσής του ή μη με άλλα προστατευόμενα αντικείμενα,
- καθώς και τα συμπεράσματα της οικείας οικονομοτεχνικής μελέτης (άρθρο 15 παρ. 1δ).

Συνοπτικά, η διαχείριση μπορεί να ασκείται από

**Φορείς Διαχείρισης**

οι οποίοι είναι **Νομικά Πρόσωπα Ιδιωτικού Δικαίου (ΝΠΙΔ) κοινωφελούς χαρακτήρα** που εποπτεύονται από τον υπουργό ΠΕΧΩΔΕ.


70



ΠΡΟΣΤΑΤΕΥΟΜΕΝΕΣ ΠΕΡΙΟΧΕΣ

- Η σύσταση των φορέων διαχείρισης καθορίζεται με το Προεδρικό Διάταγμα κήρυξης της περιοχής ως προστατευόμενης.
- Σκοπός των φορέων είναι η διοίκηση και η διαχείριση των **προστατευόμενων περιοχών** (άρθρο 18 του Ν. 1650/1986), καθώς και των περιοχών που χαρακτηρίζονται ως **Ειδικές Ζώνες Διατήρησης** (άρθρο 4 της Κ.Υ.Α. 33318/28.12.1998).
- Ένας Φορέας Διαχείρισης μπορεί να έχει την ευθύνη διαχείρισης περισσότερων της μιας προστατευόμενων περιοχών, εντός των ορίων μιας γεωγραφικής ή διοικητικής ενότητας.

71




ΠΡΟΣΤΑΤΕΥΟΜΕΝΕΣ ΠΕΡΙΟΧΕΣ

Οι Φορείς Διαχείρισης έχουν τις ακόλουθες αρμοδιότητες:

- **εκπόνηση και εφαρμογή των Κανονισμών Διοίκησης και Λειτουργίας** των προστατευόμενων περιοχών,
- **επιστημονική παρακολούθηση** των στοιχείων του περιβάλλοντος,
- **γνωμοδότηση** για έγκριση περιβαλλοντικών όρων, εκπόνησης μελετών και ερευνών,
- **εκτέλεση έργων** που περιλαμβάνονται στα σχέδια διαχείρισης,
- **δημιουργία** των αναγκαίων έργων υποδομής για την άσκηση των λειτουργιών διαχείρισης,

72




ΠΡΟΣΤΑΤΕΥΟΜΕΝΕΣ ΠΕΡΙΟΧΕΣ

- **ανάπτυξη δραστηριοτήτων ενημέρωσης, κατάρτισης και εκπαίδευσης** του πληθυσμού,
- **προώθηση της περιβαλλοντικής εκπαίδευσης &**
- **υποστήριξη τουριστικών δραστηριοτήτων συμβατών με τη διατήρηση της φύσης.**

Επίσης η συγκρότηση Φορέων Διαχείρισης με τη μορφή ΝΠΙΔ είναι υποχρεωτική για τα Εθνικά Πάρκα.

Οι Φορείς Διαχείρισης διοικούνται από διοικητικό συμβούλιο που αποτελείται από **7 έως 11** μέλη.

73




ΠΡΟΣΤΑΤΕΥΟΜΕΝΕΣ ΠΕΡΙΟΧΕΣ

Τα μέλη αυτά εκπροσωπούν:

- Το ΥΠΕΧΩΔΕ, το Υπουργείο Γεωργίας & άλλα αρμόδια κατά περίπτωση υπουργεία,
- Τις περιφερειακές αρχές και την τοπική αυτοδιοίκηση,
- Κοινωνικές, επιστημονικές και επαγγελματικές οργανώσεις που δραστηριοποιούνται στην περιοχή ευθύνης του Φορέα Διαχείρισης,
- Ειδικούς επιστήμονες,
- Μη Κυβερνητικές Περιβαλλοντικές Οργανώσεις (NGO's) που έχουν ως σκοπό την προστασία του φυσικού περιβάλλοντος.

74




ΠΡΟΣΤΑΤΕΥΟΜΕΝΕΣ ΠΕΡΙΟΧΕΣ

Η ανάθεση γίνεται με σύμβαση που συνάπτεται μεταξύ του υπουργού ΠΕΧΩΔΕ & του νομικού προσώπου που αναλαμβάνει τις σχετικές αρμοδιότητες η οποία καλείται **Σύμβαση Διαχείρισης**.

Στις Συμβάσεις Διαχείρισης προσδιορίζονται:

- οι συμβαλλόμενοι φορείς,
- η διάρκεια, ο τρόπος και η διαδικασία άσκησης από τον ανάδοχο οργανισμό των ανατιθέμενων αρμοδιοτήτων,
- ο τρόπος και τα ποσά χρηματοδότησης των δαπανών της διαχείρισης,
- ο τρόπος, τα όργανα και η διαδικασία εποπτείας και ελέγχου του αναδόχου φορέα.

75



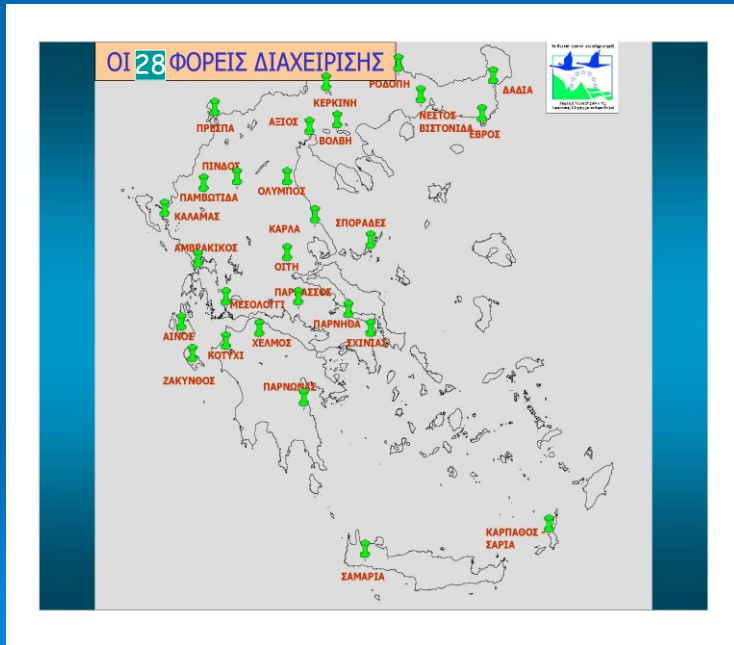
ΠΡΟΣΤΑΤΕΥΟΜΕΝΕΣ ΠΕΡΙΟΧΕΣ

- Τα κριτήρια επιλογής των φορέων και η διαδικασία σύναψης συμβάσεων διαχείρισης θα αποσαφηνισθούν με Κοινή Υπουργική Απόφαση των υπουργών Ανάπτυξης, ΠΕΧΩΔΕ και Γεωργίας.
- Ο πρώτος φορέας διαχείρισης σε προστατευόμενη περιοχή που έχει συσταθεί (10/8/2000) και λειτουργεί είναι ο **«Οργανισμός του Εθνικού Θαλάσσιου Πάρκου Ζακύνθου»**.
- Στη συνέχεια δίνεται ο κατάλογος των Φορέων Διαχείρισης καθώς και το Νομικό Πλαίσιο λειτουργίας τους


76



ΠΡΟΣΤΑΤΕΥΟΜΕΝΕΣ ΠΕΡΙΟΧΕΣ



77



ΠΡΟΣΤΑΤΕΥΟΜΕΝΕΣ ΠΕΡΙΟΧΕΣ

**ΝΟΜΙΚΟ ΠΛΑΙΣΙΟ ΓΙΑ ΤΟΥΣ 28 ΦΟΡΕΙΣ ΔΙΑΧΕΙΡΙΣΗΣ (ΦΔ)  
(Οκτώβριος 2009)**


Α/Α	ΠΡΟΣΤΑΤΕΥΟΜΕΝΗ ΠΕΡΙΟΧΗ	ΚΥΑ ΠΔ ΟΡΙΟΘΕΤΗΣΗΣ ΠΡΟΣΤΑΤΕΥΟΜΕΝΗΣ ΠΕΡΙΟΧΗΣ	ΚΑΝΟΝΙΣΜΟΙ <sup>2</sup>	ΣΥΓΚΡΟΤΗΤΗ ΦΔ	ΣΤΕΛΕΧΩΣΗ ΔΙ ΤΟΥ ΦΔ
1	Εθνικό Πάρκο Δέλτα Έβρου	ΚΥΑ 4110/29.1.07/ΦΕΚ 102 Δ/16.3.07	1. ΥΑ 51969/ΦΕΚ 1925 Β' /27.12.04 2. ΥΑ 18107/ΦΕΚ 843 Β' /22.6.05 3. ΥΑ 51969/ΦΕΚ 1890 Β' /21.12.04 4. ΥΑ 52001/ΦΕΚ 1924 Β' /27.12.04	ΚΥΑ 125188/361 /ΦΕΚ 126 Β' /17.2.03	ΥΑ 126440/2468/ΦΕΚ 894 Β' /3.7.03 ΥΑ 43716/ΦΕΚ 65 ΥΟΔΔ/7.11.06
2	Εθνικό Πάρκο Δασών Δοβλής - Λευκίνας - Σουφλίου	ΚΥΑ 35633/ΦΕΚ 911 Δ/13.10.06	1. ΥΑ 865/ΦΕΚ 72Β' /24.1.05 2. ΥΑ 1006/ΦΕΚ 62Β' /24.1.06 3. ΥΑ 861/ΦΕΚ 72Β' /24.1.05 4. ΥΑ 864/ΦΕΚ 72Β' /24.1.05	ΚΥΑ 125187/360 /ΦΕΚ 126 Β' /17.2.03	ΥΑ 126435/2463/ΦΕΚ 918 Β' /4.7.03 ΥΑ 43552/ΦΕΚ 63/7.11.06
3	Εθνικό Πάρκο Ανατολικής Μακεδονίας και Θράκης (Δ. Νίστου Βιστωνίδας, Ισχυροβάσι)	ΚΥΑ 44549/17.10.08/ΦΕΚ 497 Δ/17.10.08	1. ΥΑ 40556/ΦΕΚ 1528 Β' /13.10.04 2. ΥΑ 18185/ΦΕΚ 686 Β' /23.5.05 3. ΥΑ 18184/ΦΕΚ 694 Β' /24.5.05 4. ΥΑ 13702/ΦΕΚ 1528 Β' /13.10.04	ΚΥΑ 125208/394 /ΦΕΚ 140 Β' /11.2.03	ΥΑ 126431/2459/ΦΕΚ 894 Β' /3.7.03 Τροποποίηση: ΥΑ 155318485/ΦΕΚ 334 Β' /11.2.04 ΥΑ 48579/ΦΕΚ 1709 Β' /6.12.05 ΥΑ 2212/ΦΕΚ 391ΥΟΔΔ/4.9.09
4	Εθνικό Πάρκο Οροσειράς Ροδόπης	ΚΥΑ 40379/11.10.09 ΦΕΚ 445/Δ/2-10-09	1. ΥΑ 875/ΦΕΚ 66 Β' /21.1.05 2. ΥΑ 18174/ΦΕΚ 707 Β' /26.5.05 3. ΥΑ 18169/ΦΕΚ 674 Β' /19.5.05 4. ΥΑ 18172/ΦΕΚ 674 Β' /19.5.05	ΚΥΑ 125810/415 /ΦΕΚ 568 Β' /9.5.03	ΥΑ 126442/2470/ΦΕΚ 894 Β' /3.7.03 Τροποποίηση: ΥΑ 128269/5293/ΦΕΚ 41 Β' /16.1.04 ΥΑ 48569/ΦΕΚ 1709 Β' /6.12.05 ΥΑ 2809/ ΦΕΚ 417 ΥΟΔΔ/17.9.09
5	Εθνικό Πάρκο Υγροτόπου Κερκίνης	ΚΥΑ 42699/ ΦΕΚ 98/ ΤΑΠΠ/9/ 8.9.06	1. ΥΑ 52771/ΦΕΚ 1934 Β' /28.12.04 2. ΥΑ 18104/ΦΕΚ 617 Β' /10.5.05 3. ΥΑ 52762/ΦΕΚ 1934 Β' /28.12.04 4. ΥΑ 52763/ΦΕΚ 1934 Β' /28.12.04	ΚΥΑ 125564/994 /ΦΕΚ 364 Β' /28.3.03	ΥΑ 126433/2461/ΦΕΚ 894 Β' /3.7.03 Τροποποίηση: ΥΑ 155318485/ΦΕΚ 334 Β' /11.2.04 ΥΑ 23601/ΦΕΚ 758Β' /26.6.06
6	Εθνικό Πάρκο Αμνών Κορώνειας - Βόλφης	ΚΥΑ 6919 /ΦΕΚ 248 Δ /5.3.04 Τροποποίηση με την ΚΥΑ 36542 /9 /10/08 /ΦΕΚ 441 ΤΑΠΠ/9/ 10.08	1. ΥΑ 50547/ΦΕΚ 1876 Β' /17.12.04 2. ΥΑ 49707/ΦΕΚ 2408 Β' /21.12.07 3. ΥΑ 50550/ΦΕΚ 1879 Β' /20.12.04 4. ΥΑ 50545/ΦΕΚ 1879 Β' /20.12.04	ΚΥΑ 125192/365 /ΦΕΚ 126 Β' /17.2.03	ΥΑ 126439/2467/ΦΕΚ 894 Β' /3.7.03 ΥΑ 20669/ΦΕΚ 659Β/25.5.06 ΥΑ 15564 / ΦΕΚ 493 Β' /18.4.06
7	Εθνικό Πάρκο Δέλτα Αβρού - Λουβιά - Αλικμονά	ΚΥΑ 12966 /ΦΕΚ 220 ΤΑΠΠ/9/ 14.5.2009	1. ΥΑ 18093/ΦΕΚ 624 Β' /11.5.05 2. ΥΑ 11741/ΦΕΚ 392 Β' /31.3.06 3. ΥΑ 18092/ΦΕΚ 624 Β' /11.5.05 4. ΥΑ 18091/ΦΕΚ 624 Β' /11.5.05	ΚΥΑ 125191/364 /ΦΕΚ 126 Β' /17.2.03	ΥΑ 126441/2469/ΦΕΚ 918 Β' /4.7.03 ΥΑ 43685/ΦΕΚ 65 ΥΟΔΔ/7.11.06

78



ΠΡΟΣΤΑΤΕΥΟΜΕΝΕΣ ΠΕΡΙΟΧΕΣ					
Α/Α	ΠΡΟΣΤΑΤΕΥΟΜΕΝΗ ΠΕΡΙΟΧΗ	ΚΥΑ /ΠΔ ΟΡΙΘΜΗΤΗΣ ΠΡΟΣΤΑΤΕΥΟΜΕΝΗΣ ΠΕΡΙΟΧΗΣ	ΚΑΝΟΝΙΣΜΟΙ <sup>2</sup>	ΣΥΓΚΡΟΤΗΣΗ ΦΔ	ΣΤΕΛΕΧΟΣ/ΩΣ ΤΟΥ ΦΔ
8	Εθνικό Πάρκο Δρυμού Πρωτόνια	ΚΥΑ 2855/109 / ΦΕΚ 302 Δ / 23.7.09	1. YA 18194/ΦΕΚ 693 Β' /24.5.05 2. YA 27173/ΦΕΚ 985 Β' /12.7.05 3. YA 22112/ΦΕΚ 775 Β' /9.6.05 4. YA 18192/ΦΕΚ 673 Β' / 19.5.05	ΚΥΑ 125811/1416 /ΦΕΚ 596 Β' /9.5.03	YA 126445/2473/ΦΕΚ 918 Β' /4.7.03 Τροποποίηση: YA 128269/5293/ΦΕΚ 41Β' /16.1.04 YA 20706/ΦΕΚ 659Β/25.5.06 YA 17515/ΦΕΚ 397 ΥΟΔΔ/ 7.9.09
9	Εθνικό Πάρκο Β. Πίνδου (Εθνικών Δρυμών Βίκου – Αΐου και Πίνδου)	ΚΥΑ 23069 /ΦΕΚ 639 Δ/ 14.6.05	1. YA 36427/ΦΕΚ 1401 Β' /13.9.04 2. YA 21732/ΦΕΚ 787 Β' /10.6.05 3. YA 34939/ΦΕΚ 1311Β' /19.9.05 4. YA 36431/ΦΕΚ 1401 Β' /13.9.04	ΚΥΑ 125184/357 /ΦΕΚ 126 Β' /7.2.03	YA 126438/2469/ΦΕΚ 894 Β' /3.7.03 Τροποποίηση: YA 155318/485/ΦΕΚ 334 Β' /11.2.04 YA 48591/ΦΕΚ 1709 Β' /6.12.05 YA 383/3.7.09/ΦΕΚ 303 ΥΟΔΔ/14.7.09
10	Εθνικό Πάρκο Τροαιμικών, Παρπερίου και χαροδρος Αράχθου	ΠΔ ΦΕΚ 49 Δ/ 12.2.09	1. YA 39808/ ΦΕΚ 2152 Β' /2.10.09 2. YA 39803/ ΦΕΚ 2142 Β/2.10.09 3. YA 39809/ ΦΕΚ 2152 Β' /2.10.09 4. YA 39798/ ΦΕΚ 2100 Β' /29.9.09	ΠΔ ΦΕΚ 49 Δ/ 12.2.09	ΦΕΚ 415 ΥΟΔΔ/ 16.9.09
11	Περιοχή Οικονομικής Λίμνης Παμβώτιδος Ιωαννίνων	Προώθηση προς θεσμοθέτηση σχεδίου ΠΔ μετά από απόφαση της ΚΥΑ 22943 /ΦΕΚ 649 Δ/ 5.8.03	1. YA 50072/ΦΕΚ 1905 Β' /22.12.03 2. YA 10579/ΦΕΚ 504 Β' /5.3.04 3. YA 51724/ΦΕΚ 1879 Β' /20.12.04 4. YA 50075/ΦΕΚ 1905 Β' /22.12.03	ΚΥΑ 135074/5193 /ΦΕΚ 1531 Β' / 9.12.02	YA 135389/5670.Δεν δημοσιεύθηκε σε ΦΕΚ YA 48607/ΦΕΚ 1709 Β' /6.12.05 Τροποποίηση: YA 16049/ ΦΕΚ 196 ΥΟΔΔ/ 6.5.08
12	Εθνικό Πάρκο Δρυμού Ολύμπου	ΕΠΜ υπό επεξεργασία	1. YA 53908/ΦΕΚ 1965 Β' /31.12.04 2. YA 18122/ΦΕΚ 617 Β' /10.5.05 3. YA 18190/ΦΕΚ 694 Β' /24.5.05 4. YA 52907/ΦΕΚ 1965 Β' /31.12.04	ΚΥΑ 125208/392 /ΦΕΚ 140 Β' / 11.2.03	YA 126519/2573/ΦΕΚ 907 Β' /4.7.03 YA 24515/ΦΕΚ 754/26.6.06 YA 30719/ΦΕΚ 374/01.09.09 (και διδρωτική απόβλαμμα στο ΦΕΚ 384/03.09.09)
13	Περιοχή Οικονομικής Κάρλας Μαυροβουνίου u – Κεφαλοβρασίου Βελιστινίου	ΚΥΑ υπογεγραμμένη από Υπουργό ΠΕΧΩΔΕ (Σεπτ. 09)	1. YA 53948/ΦΕΚ 1979 Β' /31.12.04 2. YA 24825/ΦΕΚ 802/3.7.06 3. YA 53950/ΦΕΚ 1979 Β' /31.12.04 4. YA 53949/ΦΕΚ 1979 Β' /31.12.04	ΚΥΑ 126885/0051 /ΦΕΚ 1141 Β' / 11.8.03	YA 127889/4500/ΦΕΚ 1604 Β' /30.10.03 YA 5857/ΦΕΚ 239 Β' /23.2.05 YA 7233/3.7.09/ΦΕΚ 303 ΥΟΔΔ/14.7.09
14	Εθνικό Θαλάσσιο Πάρκο Αλοννήσου – Β. Σποράδων	ΚΥΑ 23537/ ΦΕΚ 621 Δ/ 19.6.03	1. YA 53946/ΦΕΚ 1961 Β' /31.12.04 2. YA 38503/ΦΕΚ 1382Β/6.10.05 3. YA 53944/ΦΕΚ 1961 Β' /31.12.04 4. YA 53945/ΦΕΚ 1961 Β' /31.12.04	ΚΥΑ 23537 /ΦΕΚ 621 Δ/ 19.6.03	YA 126517/2773/ΦΕΚ 939 Β' /6.7.03 Τροποποίηση: YA 55318/485/ΦΕΚ 334 Β' /11.2.04 YA 25140/ΦΕΚ 775Β' /28.6.06


79



ΠΡΟΣΤΑΤΕΥΟΜΕΝΕΣ ΠΕΡΙΟΧΕΣ					
Α/Α	ΠΡΟΣΤΑΤΕΥΟΜΕΝΗ ΠΕΡΙΟΧΗ	ΚΥΑ /ΠΔ ΟΡΙΘΜΗΤΗΣ ΠΡΟΣΤΑΤΕΥΟΜΕΝΗΣ ΠΕΡΙΟΧΗΣ	ΚΑΝΟΝΙΣΜΟΙ <sup>2</sup>	ΣΥΓΚΡΟΤΗΣΗ ΦΔ	ΣΤΕΛΕΧΟΣ/ΩΣ ΤΟΥ ΦΔ
15	Εθνικό Πάρκο Υγροτόπων Αμβρακικού	ΚΥΑ 11989/08/ ΦΕΚ 123/ Δ/ 21.3.08	1. YA 27044/ΦΕΚ 971 Β' /13.7.05 2. YA 27004/ΦΕΚ 950 Β' /11.7.05 3. YA 27045/ΦΕΚ 950 Β' /11.7.05 4. YA 27006/ΦΕΚ 950 Β' /11.7.05	ΚΥΑ 125566/996 / ΦΕΚ 364 Β' / 28.3.03 Τροποποίηση: ΚΥΑ 126866/3017/ ΦΕΚ 1072 Β' / 1.8.03	YA 127381/3793/ΦΕΚ 1419 Β' / 1.10.03 YA 48602/ΦΕΚ 1709 Β' /6.12.05 YA 12679/11.7.08/ΦΕΚ 317 ΥΟΔΔ/ 24.7.08 YA 4129/ΦΕΚ/310/ΥΟΔΔ/20.7.2009
16	Περιοχή Προστασίας της Φύσης Στενών και εκβολών των ποταμών Αχέρωντα και Καλούα	ΚΥΑ 36427/09/ ΦΕΚ 396 Δ/ 17.9.09	1. YA 18130/ΦΕΚ 624 Β' /11.5.05 2. YA 27170/ΦΕΚ 1000 Β' /18.7.05 3. YA 18124/ΦΕΚ 624 Β' /11.5.05 4. YA 18129/ΦΕΚ 624 Β' /11.5.05	ΚΥΑ 125185/358/ ΦΕΚ 126 Β' /7.2.03	YA 126437/2465/ΦΕΚ 918 Β' /4.7.03 YA 48570/ΦΕΚ 1709 Β' /6.12.05 YA 21919/ΦΕΚ 434 ΥΟΔΔ/ /1.10.09
17	Εθνικό Πάρκο Λιμνοθάλασσας Μεσολογίου	ΚΥΑ 22306/ ΦΕΚ 477 Δ/ 31.5.06	1. YA 52890/ΦΕΚ 1965 Β' /31.12.04 2. YA 18179/ΦΕΚ 695 Β' / 24.5.05 3. YA 40681/ΦΕΚ 1442 Β' /19.10.05. 4. YA 52893/ΦΕΚ 1965 Β' /31.12.04	ΚΥΑ 125735/1282/ ΦΕΚ 473 Β' /18.4.03	YA 126432/2460/ΦΕΚ 918 Β' /4.7.03 YA 20700/ΦΕΚ 659Β/25.5.06 YA 6644 / 11.7.08/ΦΕΚ 317 ΥΟΔΔ/ 24.7.08
18	Εθνικό Πάρκο Δρυμού Αίνου	ΕΠΜ συγκεκριμένη ΚΥΑ υπό δημοσίευση	1. YA 866/ΦΕΚ 65 Β' /21.1.05 2. YA 27180/ΦΕΚ 975Β' /13.7.05 3. YA 28004/ΦΕΚ 999 Β' /18.7.05 4. YA 27188/ΦΕΚ 999 Β' /18.7.05	ΚΥΑ 125190/363/ ΦΕΚ 126 Β' /7.2.03	YA 126436/2464/26.6.03/ΦΕΚ 918 Β' /4.7.03 YA 23602/ΦΕΚ 775Β' /28.6.06 YA 4024 /11.7.08 /ΦΕΚ 317 ΥΟΔΔ /24.7.08
19	Εθνικό Θαλάσσιο Πάρκο Ζακύνθου	ΠΔ ΦΕΚ 906 Α/ 22.12.99 Τροποποίηση: ΦΕΚ 1272 Δ/ 27.11.03	1. YA 5475/ΦΕΚ 325 Β' / 11.2.04 2. YA 16075/ΦΕΚ 565Β' /27.4.05 3. YA 5473/ΦΕΚ 322 Β' / 11.2.04 4. YA 870/ΦΕΚ 65 Β' /21.1.05	ΠΔ ΦΕΚ 906 Α/ 22.12.99 Τροποποίηση: ΠΔ ΦΕΚ 1272 Δ/ 27.11.03	YA 66209/20.7.00 YA 45510/471/30.1.01 YA 28553/14.7.03 YA 168834/3732/28.9.05 /ΦΕΚ 1400 Β' / 10.10.05 YA 168834/3732/ΦΕΚ 1400 Β' / 10.10.05 YA 6081/ ΦΕΚ 58 ΥΟΔΔ/ 17.2.09
20	Εθνικό Πάρκο Δρυμού Οίτης	ΕΠΜ υπό επεξεργασία	1. YA 872/ΦΕΚ 79 Β' /25.1.05 2. YA 33751/ΦΕΚ 1717Β/29.8.07 3. YA 51924/ΦΕΚ 1890 Β' /21.12.04 4. YA 51925/ΦΕΚ 1926 Β' /27.12.04	ΚΥΑ 125734/1281/ ΦΕΚ 473 Β' /18.4.03	YA 126434/2462/ΦΕΚ 918 Β' /4.7.03 Τροποποίηση: YA 128269/5293/ΦΕΚ 41 Β' /16.1.04 YA 37515/13.9.06/ΦΕΚ 32 ΥΟΔΔ/ 6.10.06 Τροποποίηση: YA 26534/28.11.08 /ΦΕΚ 505 ΥΟΔΔ/5.12.08


80





ΠΡΟΣΤΑΤΕΥΟΜΕΝΕΣ ΠΕΡΙΟΧΕΣ					
Α/Α 1	ΠΡΟΣΤΑΤΕΥΟΜΕΝΗ ΠΕΡΙΟΧΗ	ΚΥΑ Π/Δ ΟΡΙΟΘΕΤΗΣΗΣ ΠΡΟΣΤΑΤΕΥΟΜΕΝΗΣ ΠΕΡΙΟΧΗΣ	ΚΑΝΟΝΙΣΜΟΙ 2	ΣΥΓΚΡΟΤΗΣΗ ΦΔ	ΣΤΕΛΕΧΟΣ/Η ΔΣ ΤΟΥ ΦΔ
21	Εθνικό Πάρκο Δρυμού Πανασσού	ΕΠΜ συγκεκριμένη προετοιμασία για δημόσιαποίηση	1. ΥΑ 47508/ΦΕΚ 1708 Β' /8.12.05 2. ΥΑ 47510/ΦΕΚ 1707 Β' /6.12.05 3. ΥΑ 47500/ΦΕΚ 1708 Β' /6.12.05 4. ΥΑ 47423/ΦΕΚ 1708 Β' /6.12.05	ΚΥΑ 125913/1552/ΦΕΚ 566 Β' / 9.5.03	ΥΑ 126443/2471/ΦΕΚ 894 Β' /3.7.03 ΥΑ 29977/ΦΕΚ 312 ΥΟΔΔ/ 24.7.07 ΥΑ 14308/11.7.08/ΦΕΚ 317 ΥΟΔΔ/ 24.7.08
22	Εθνικό Πάρκο Δρυμού Πάρνηθας	ΕΠΜ υπό επεξεργασία	1. ΥΑ 52778/ΦΕΚ 1933 Β' /28.12.04 2. ΥΑ 27186/ΦΕΚ 966 Β' /12.7.05 3. ΥΑ 52817/ΦΕΚ 1933 Β' /28.12.04 4. ΥΑ 52774/ΦΕΚ 1933 Β' /28.12.04	ΚΥΑ 125736/1283/ΦΕΚ 473 Β' /18.4.03	ΥΑ 126444/2472/ΦΕΚ 918 Β' /4.7.03 Τροποποίηση: ΥΑ 128269/5293/ΦΕΚ 41 Β' /16.1.04 ΥΑ 167077/4226/ΦΕΚ 1649 Β' / 29.11.05
23	Εθνικό Πάρκο Σχηνιά – Μαραθώνα	ΠΔ: ΦΕΚ 395 Δ/ 3.7.00	1. ΥΑ 46795/ΦΕΚ 1755 Β' /26.11.03 2. ΥΑ 46783/ΦΕΚ 1755 Β' /26.11.03 3. ΥΑ 46789/ΦΕΚ 1755 Β' /26.11.03 4. ΥΑ 868/ΦΕΚ 65 Β' /21.1.02	ΠΔ: ΦΕΚ 793/ Δ/ 13.9.02	ΥΑ 646/ΦΕΚ 31 Β' /17.1.03 ΥΑ 8952/3.7.09/ΦΕΚ 303 ΥΟΔΔ/ 14.7.09
24	Εθνικό Πάρκο Χελμού – Βουραϊκού	ΚΥΑ 40390/1.10.09 ΦΕΚ 446/Δ/2-10-09	1. ΥΑ 45716/ΦΕΚ 1604 Β' /21.11.05 2. ΥΑ 45719/ΦΕΚ 1604 Β' /21.11.05 3. ΥΑ 45720/ΦΕΚ 1604 Β' /21.11.05 4. ΥΑ 45718/ΦΕΚ 1604 Β' /21.11.05	ΚΥΑ 125207/393/ΦΕΚ 140 Β' /11.2.03 Τροποποίηση: ΚΥΑ 126866/3017/ ΦΕΚ 1072 Β' /1.8.03	ΥΑ 127651/4197/ΦΕΚ 1538 Β' /17.10.03 ΥΑ 44748/ΦΕΚ 76/15.11.06 Τροποποίηση: ΥΑ 41925/11.12.07/ΦΕΚ 542 ΥΟΔΔ/18.12.07
25	Εθνικό Πάρκο Υγροτόπων Κοτύχου – Στροφυλιάς	ΚΥΑ 12365/ ΦΕΚ 159 Δ/ 29.4.09	1. ΥΑ 52900/ΦΕΚ 1942 Β' /29.12.04 2. ΥΑ 47421/ΦΕΚ 1681 Β' /1.12.05. 3. ΥΑ 52895/ΦΕΚ 1942 Β' /29.12.04 4. ΥΑ 52897/ΦΕΚ 1942 Β' /29.12.04	ΚΥΑ 125565/995/ΦΕΚ 364 Β' /28.3.03	ΥΑ 126518/2574/ΦΕΚ 907 Β' /4.7.03 Τροποποίηση: ΥΑ 128269/5293/ΦΕΚ 41 Β' /16.1.04 ΥΑ 23600/ΦΕΚ 754/26.6.06
26	Περιοχή Οικονομπίτης Όρους Πάρνηθα και Υγροτόπου Μουσίου	ΚΥΑ: Στο τελικό στάδιο υπογραφών από τα συναρμόδια Υπουργεία Υπεργορή από τον Υπουργό ΥΠΕΧΩΔΕ	1. ΥΑ 51922/ΦΕΚ 1926 Β' /27.12.04 2. ΥΑ 21393/ΦΕΚ 747 Β' /21.06.06 3. ΥΑ 51923/ΦΕΚ 1924 Β' /27.12.04 4. ΥΑ 51920/ΦΕΚ 1925 Β' /27.12.04	ΚΥΑ 125186/359/ΦΕΚ 126 Β' /17.2.03	ΥΑ 126446/2474/ΦΕΚ 894 Β' /3.7.03 Τροποποίηση: ΥΑ 155318/485/ΦΕΚ 334 Β' /11.2.04 ΥΑ 167078/4227/ΦΕΚ 1649 Β' / 29.11.05 ΥΑ 3946/3.7.09/ΦΕΚ 303 ΥΟΔΔ/ 14.7.09
27	Περιοχή οικονομπίτης Ολύμπου Καρπαθού – Σαρίας	ΚΥΑ – Στο τελικό στάδιο υπογραφών από τα συναρμόδια Υπουργεία Υπεργορή από τον Υπουργό ΥΠΕΧΩΔΕ	1. ΥΑ 52902/ΦΕΚ 1943 Β' /29.12.04 2. ΥΑ 18188/ΦΕΚ 673 Β' /19.5.05 3. ΥΑ 52901/ΦΕΚ 1943 Β' /29.12.04 4. ΥΑ 11737/ΦΕΚ 392 Β' /31.3.06	ΚΥΑ 125914/1553/ΦΕΚ 566 Β' /9.5.03	ΥΑ 126639/2640/ΦΕΚ 968 Β' /15.7.03 ΥΑ 23797/ΦΕΚ 775Β' /28.6.06 Τροποποίηση: ΥΑ 54926/ΦΕΚ 545 ΥΟΔΔ/ 31.12.08

81



ΠΡΟΣΤΑΤΕΥΟΜΕΝΕΣ ΠΕΡΙΟΧΕΣ					
Α/Α 1	ΠΡΟΣΤΑΤΕΥΟΜΕΝΗ ΠΕΡΙΟΧΗ	ΚΥΑ Π/Δ ΟΡΙΟΘΕΤΗΣΗΣ ΠΡΟΣΤΑΤΕΥΟΜΕΝΗΣ ΠΕΡΙΟΧΗΣ	ΚΑΝΟΝΙΣΜΟΙ 2	ΣΥΓΚΡΟΤΗΣΗ ΦΔ	ΣΤΕΛΕΧΟΣ/Η ΔΣ ΤΟΥ ΦΔ
28	Εθνικό Πάρκο Δρυμών Σαρμίας και Λευκών Ορέων	ΕΠΜ υπό εκπόνηση	1. ΥΑ 16598/ΦΕΚ 717 Β' / 8.5.07 2. ΥΑ 1273/ΦΕΚ 88 Β' / 24.1.08 3. ΥΑ 23842/ΦΕΚ 923 Β' /8.6.07 4. ΥΑ 23841/ΦΕΚ 1018 Β' /22.6.07	ΚΥΑ 125189/392/ΦΕΚ 126 Β' / 7.2.03 Τροποποίηση: ΚΥΑ 126866/3017 /ΦΕΚ 1072 Β' /1.8.03	ΥΑ 155029/44/ΦΕΚ 41 Β' /16.1.04 ΥΑ 18070/ΦΕΚ 625Β' /18.5.06

1 ΓΕΩΓΡΑΦΙΚΗ ΤΑΞΙΝΟΜΗΣΗ


2 ΚΑΝΟΝΙΣΜΟΙ :

1. ΛΕΙΤΟΥΡΓΙΑΣ ΔΙΟΙΚΗΤΙΚΟΥ ΣΥΜΒΟΥΛΙΟΥ (ΔΣ)
2. ΛΕΙΤΟΥΡΓΙΑΣ ΥΠΗΡΕΣΙΩΝ ΠΡΟΣΩΠΙΚΟΥ
3. ΑΝΑΘΕΣΗΣ ΕΡΓΩΝ – ΜΕΛΕΤΩΝ – ΠΡΟΜΗΘΕΙΩΝ
4. ΟΙΚΟΝΟΜΙΚΗΣ ΔΙΑΧΕΙΡΙΣΗΣ

3 ΥΟΔΔ - Τεύχος Υπαλλήλων Ειδικών Θέσεων και Οργάνων Διοίκησης Φορέων του Δημοσίου και Ευρύτερου Δημόσιου Τομέα

4 ΤΑΑΠΘ - Τεύχος Αναγκαστικών Απολλοτριώσεων και Πολυεδαφικών Θεμάτων

82



ΠΡΟΣΤΑΤΕΥΟΜΕΝΕΣ ΠΕΡΙΟΧΕΣ

**ΝΟΜΟΣ 4685 /2020**  
Εκσυγχρονισμός περιβαλλοντικής νομοθεσίας, ενσωμάτωση στην ελληνική νομοθεσία των Οδηγιών 2018/844 και 2019/692 του Ευρωπαϊκού Κοινοβουλίου και του Συμβουλίου και λοιπές διατάξεις.

**ΚΕΦΑΛΑΙΟ Γ΄**  
**ΔΙΑΧΕΙΡΙΣΗ ΠΡΟΣΤΑΤΕΥΟΜΕΝΩΝ ΠΕΡΙΟΧΩΝ**

**Άρθρο 26**  
Φορείς Εθνικού Συστήματος Διακυβέρνησης πολιτικής για τις Προστατευόμενες Περιοχές

**Άρθρο 27** Ίδρυση, Σκοπός και Εποπτεία του **ΟΦΥΠΕΚΑ**

83



ΠΡΟΣΤΑΤΕΥΟΜΕΝΕΣ ΠΕΡΙΟΧΕΣ

**Ν4685/2020 ΟΦΥΠΕΚΑ**  
**ΚΕΦΑΛΑΙΟ Γ΄**  
**ΔΙΑΧΕΙΡΙΣΗ ΠΡΟΣΤΑΤΕΥΟΜΕΝΩΝ ΠΕΡΙΟΧΩΝ**

**Άρθρο 28** Διοικητικό Συμβούλιο

**Άρθρο 29** Οργανωτική διάρθρωση ΟΦΥΠΕΚΑ

**Άρθρο 31** Πόροι και Οικονομική Διαχείριση του ΟΦΥΠΕΚΑ

**Άρθρο 30** Προϊστάμενοι Γενικής Διεύθυνσης, Διευθύνσεων και Τμημάτων

**Άρθρο 32** Οργάνωση, Στελέχωση και Λειτουργία του ΟΦΥΠΕΚΑ

**Άρθρο 33** Εργαλεία του Συστήματος Διακυβέρνησης ΠΠ

**Άρθρο 34** Σύσταση και Αρμοδιότητες των 24 ΜΔΠΠ


**Άρθρο 35** Επιτροπές Διαχείρισης των ΜΔΠΠ

**Άρθρο 36** Αξιολόγηση των ΜΔΠΠ

**Άρθρο 37** Προγραμματικές συμβάσεις κ.λπ.

**ΚΕΦΑΛΑΙΟ Δ΄** ΖΩΝΕΣ ΕΝΤΟΣ ΠΡΟΣΤΑΤΕΥΟΜΕΝΩΝ ΠΕΡΙΟΧΩΝ

84



ΠΡΟΣΤΑΤΕΥΟΜΕΝΕΣ ΠΕΡΙΟΧΕΣ

**N 4685/2020 ΟΦΥΠΕΚΑ**  
**ΚΕΦΑΛΑΙΟ Γ΄ ΔΙΑΧΕΙΡΙΣΗ ΠΡΟΣΤΑΤΕΥΟΜΕΝΩΝ ΠΕΡΙΟΧΩΝ**


**Άρθρο 26**

Το Σύστημα Διακυβέρνησης ΠΠ διαρθρώνεται σε κεντρικό και περιφερειακό επίπεδο.

Το Σύστημα Διακυβέρνησης ΠΠ σε κεντρικό επίπεδο συγκροτείται από τους ακόλουθους φορείς:

- α) το Υπουργείο Περιβάλλοντος και Ενέργειας (ΥΠΕΝ),
- β) τον Οργανισμό Φυσικού Περιβάλλοντος και Κλιματικής Αλλαγής, άρθρο 27
- γ) το Υπουργείο Εσωτερικών, για την εποπτεία των Αποκεντρωμένων Διοικήσεων και των ΟΤΑ (Περιφερειών - Δήμων),
- δ) το Υπουργείο Αγροτικής Ανάπτυξης και Τροφίμων για τη διαχείριση των αλιευτικών πόρων στον θαλάσσιο χώρο και την ανάπτυξη του αγροτικού τομέα της χώρας,
- ε) το Υπουργείο Ψηφιακής Διακυβέρνησης,
- στ) το Υπουργείο Ναυτιλίας και Νησιωτικής Πολιτικής,
- ζ) το Υπουργείο Τουρισμού ή άλλα Υπουργεία συμμετέχουν στο Σύστημα Διακυβέρνησης με βάση τις καθ' ύλην αρμοδιότητές τους.

85



ΠΡΟΣΤΑΤΕΥΟΜΕΝΕΣ ΠΕΡΙΟΧΕΣ


**N 4685/2020 ΟΦΥΠΕΚΑ**  
**ΚΕΦΑΛΑΙΟ Γ΄**  
**ΔΙΑΧΕΙΡΙΣΗ ΠΡΟΣΤΑΤΕΥΟΜΕΝΩΝ ΠΕΡΙΟΧΩΝ**

4. Το Σύστημα Διακυβέρνησης ΠΠ σε περιφερειακό επίπεδο συγκροτείται από τους ακόλουθους φορείς:

- α) τις Μονάδες Διαχείρισης Προστατευόμενων Περιοχών (ΜΔΠΠ) άρθρο 34,
- β) τις Αποκεντρωμένες Διοικήσεις,
- γ) τις Περιφέρειες και
- δ) τους Δήμους.

5. Το Σύστημα Διακυβέρνησης ΠΠ επικουρείται, στο πλαίσιο της εφαρμογής της πολιτικής για τις προστατευόμενες περιοχές, από ακαδημαϊκά και ερευνητικά ιδρύματα της ημεδαπής και της αλλοδαπής, περιβαλλοντικές οργανώσεις και φορείς μη κερδοσκοπικού χαρακτήρα.

86



ΠΡΟΣΤΑΤΕΥΟΜΕΝΕΣ ΠΕΡΙΟΧΕΣ

**N 4685/2020 ΟΦΥΠΕΚΑ**  
**ΚΕΦΑΛΑΙΟ Γ΄ ΔΙΑΧΕΙΡΙΣΗ ΠΡΟΣΤΑΤΕΥΟΜΕΝΩΝ ΠΕΡΙΟΧΩΝ**

**Άρθρο 34**  
**Σύσταση και Αρμοδιότητες των ΜΔΠΠ**

Συστήνονται είκοσι τέσσερις (24) Μονάδες Διαχείρισης Προστατευόμενων Περιοχών (ΜΔΠΠ) σε επίπεδο Τμήματος (Παράρτημα Ι)


Οι αρμοδιότητες των ΜΔΠΠ είναι:

α) Συμμετοχή στην κατάρτιση, εφαρμογή, παρακολούθηση, αξιολόγηση και επικαιροποίηση των **σχεδίων διαχείρισης** των ΠΠ της χωρικής αρμοδιότητάς τους, καθώς και Παρακολούθηση της κατάστασης των ειδών και των τύπων οικοτόπων διεθνούς, ενωσιακού και εθνικού ενδιαφέροντος

β) Κατάρτιση ετήσιας έκθεσης για τις προστατευόμενες περιοχές της χωρικής αρμοδιότητάς τους.

γ) Κατάρτιση μελετών, διεξαγωγή ερευνών και συμμετοχή στην εκτέλεση τεχνικών ή άλλων έργων που περιλαμβάνονται στα σχέδια διαχείρισης

87



ΠΡΟΣΤΑΤΕΥΟΜΕΝΕΣ ΠΕΡΙΟΧΕΣ

**N 4685/2020 ΟΦΥΠΕΚΑ**  
**ΚΕΦΑΛΑΙΟ Γ΄**  
**ΔΙΑΧΕΙΡΙΣΗ ΠΡΟΣΤΑΤΕΥΟΜΕΝΩΝ ΠΕΡΙΟΧΩΝ**


δ) Διαβούλευση με την τοπική κοινωνία, τους παραγωγικούς φορείς και κάθε άλλον εμπλεκόμενο φορέα,, με στόχο την ολοκληρωμένη διαχείριση, την αποτελεσματική προστασία και την ανάδειξη των αξιών των προστατευόμενων περιοχών,

ε) Ενημέρωση και ευαισθητοποίηση του πληθυσμού και των παραγωγικών φορέων.

στ) Διοργάνωση και συμμετοχή σε προγράμματα κατάρτισης και επιμόρφωσης, καθώς και σε συνέδρια, ημερίδες, σεμινάρια και σε άλλες ενημερωτικές εκδηλώσεις, για την προώθηση και ανάδειξη των στόχων της διαχείρισης των προστατευόμενων περιοχών.

.... Κ.Α.

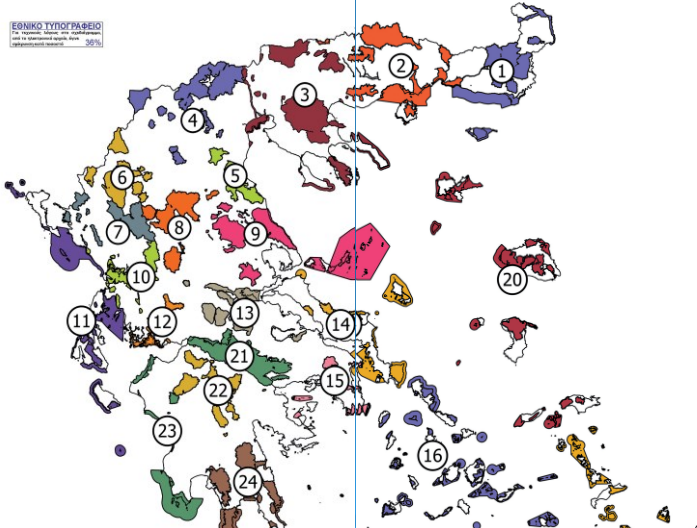
88



ΠΡΟΣΤΑΤΕΥΟΜΕΝΕΣ ΠΕΡΙΟΧΕΣ


**N 4685/2020 ΟΦΥΠΕΚΑ**

ΜΟΝΑΔΕΣ ΔΙΑΧΕΙΡΙΣΗΣ ΠΡΟΣΤΑΤΕΥΟΜΕΝΩΝ ΠΕΡΙΟΧΩΝ ΤΗΣ ΕΛΛΑΔΑΣ



ΕΘΝΙΚΟ ΤΥΠΟΓΡΑΦΕΙΟ  
1000 Πλ. Κωνσταντίνου Παρίση, 11527 Αθήνα  
Τηλ: 210 3799200, 3799201, 3799202, 3799203, 3799204, 3799205, 3799206, 3799207, 3799208, 3799209, 3799210, 3799211, 3799212, 3799213, 3799214, 3799215, 3799216, 3799217, 3799218, 3799219, 3799220, 3799221, 3799222, 3799223, 3799224, 3799225, 3799226, 3799227, 3799228, 3799229, 3799230, 3799231, 3799232, 3799233, 3799234, 3799235, 3799236, 3799237, 3799238, 3799239, 3799240, 3799241, 3799242, 3799243, 3799244, 3799245, 3799246, 3799247, 3799248, 3799249, 3799250, 3799251, 3799252, 3799253, 3799254, 3799255, 3799256, 3799257, 3799258, 3799259, 3799260, 3799261, 3799262, 3799263, 3799264, 3799265, 3799266, 3799267, 3799268, 3799269, 3799270, 3799271, 3799272, 3799273, 3799274, 3799275, 3799276, 3799277, 3799278, 3799279, 3799280, 3799281, 3799282, 3799283, 3799284, 3799285, 3799286, 3799287, 3799288, 3799289, 3799290, 3799291, 3799292, 3799293, 3799294, 3799295, 3799296, 3799297, 3799298, 3799299, 3799300

89



ΠΡΟΣΤΑΤΕΥΟΜΕΝΕΣ ΠΕΡΙΟΧΕΣ

**N4685/2020 ΟΦΥΠΕΚΑ**


**ΚΕΦΑΛΑΙΟ Γ'**

**ΔΙΑΧΕΙΡΙΣΗ ΠΡΟΣΤΑΤΕΥΟΜΕΝΩΝ ΠΕΡΙΟΧΩΝ**

Το άρθρο 21 παρ. 4 του ν. 1650/1986 όπως αντικαταστάθηκε από το άρθρο 47 παρ. 1 του νέου νόμου, προβλέπει:

*«Με προεδρικό διάταγμα, που εκδίδεται με πρόταση του Υπουργού Περιβάλλοντος και Ενέργειας και μετά από γνώμη της Επιτροπής Φύση 2000, βάσει της αντίστοιχης ειδικής περιβαλλοντικής μελέτης και λαμβάνοντας υπόψη το αντίστοιχο σχέδιο διαχείρισης, γίνεται ο χαρακτηρισμός των περιοχών προστασίας της βιοποικιλότητας και των εθνικών πάρκων, η οριοθέτησή τους και ο καθορισμός γειτονικών εκτάσεων της παραγράφου 4 του άρθρου 18, όπου αυτό είναι αναγκαίο, καθώς και ο καθορισμός χρήσεων γης και δραστηριοτήτων μέσα στις ανωτέρω προστατευόμενες περιοχές, ανά ζώνη, και στις γειτονικές εκτάσεις. ...»*

90



ΠΡΟΣΤΑΤΕΥΟΜΕΝΕΣ ΠΕΡΙΟΧΕΣ

**N 4685/2020 ΟΦΥΠΕΚΑ**  
**ΚΕΦΑΛΑΙΟ Γ΄**  
**ΔΙΑΧΕΙΡΙΣΗ ΠΡΟΣΤΑΤΕΥΟΜΕΝΩΝ ΠΕΡΙΟΧΩΝ**


Συνεπώς, με τον νέο νόμο φαίνεται να αλλάζει κατ' ουσίαν η σειρά έκδοσης των πράξεων αυτών:

προβλέπεται η έκδοση πρώτα των Σ.Δ.  
 &  
 σε μεταγενέστερο στάδιο των Π.Δ.

Τόσο τα Π.Δ. όσο & τα Σ.Δ. αποτελούν τα νομικά εργαλεία για την ενσωμάτωση των απαιτούμενων από την οδηγία για τους οικοτόπους «αναγκαίων μέτρων διατήρησης».

Η άμεση έκδοση των Π.Δ. & των Σ.Δ. θα παράσχει την απαραίτητη προστασία στις ευαίσθητες αυτές περιοχές & θα διασφαλιστεί η βιώσιμη διαχείριση & η ανάπτυξη των περιοχών αυτών.

91



ΠΡΟΣΤΑΤΕΥΟΜΕΝΕΣ ΠΕΡΙΟΧΕΣ

**ΒΙΒΛΙΟΓΡΑΦΙΑ**

Natura 2000 Standard Data Form 1994. (Explanatory Notes) Επεξηγηματικό τμήμα των τυποποιημένων δελτίων του Δικτύου Natura 2000. EU DGXI, 23p.

Nature Conservancy Council (GB) 1988. Site management plans for nature conservation. A working guide. 40 p.

ΝΤΑΦΗΣ, Σ., Ε. ΠΑΠΑΣΤΕΡΓΙΑΔΟΥ, Κ. ΓΕΩΡΓΙΟΥ, Δ. ΜΠΑΜΠΑΛΩΝΑΣ, Θ. ΓΕΩΡΓΙΑΔΗΣ, Μ. ΠΑΠΑΓΕΩΡΓΙΟΥ, Ε. ΛΑΖΑΡΙΔΟΥ & Β. ΤΣΙΑΟΥΣΗ (eds) (1997). Οδηγία 92/43/ΕΟΚ. Το έργο οικοτόπων στην Ελλάδα: Δίκτυο Φύση 2000. Συμβόλαιο αριθ. Β4-3200/84/756, Γ.Δ. XI Επιτροπή Ευρωπαϊκών Κοινοτήτων, Μουσείο Γουλανδρή Φυσικής Ιστορίας-Ελληνικό Κέντρο Βιοτόπων Υγροτόπων. 932σελ.

Οδηγία 79/409/ΕΕ «Περί διατήρησης των αγρίων πτηνών».

Οδηγία 92/43/ΕΕ «Για τη διατήρηση των φυσικών οικοτόπων καθώς και της άγριας πανίδας και χλωρίδας».

92



ΠΡΟΣΤΑΤΕΥΟΜΕΝΕΣ ΠΕΡΙΟΧΕΣ

## ΒΙΒΛΙΟΓΡΑΦΙΑ

Παπαστεργιάδου Ε., Τσιαούση Β., Ντάφης Σ., και Γκατζογιάννης Σ. 1995. Προδιαγραφές σύνταξης ολοκληρωμένων διαχειριστικών σχεδίων προστατευόμενων περιοχών. ΕΚΒΥ, 51 σελ.

Παπαστεργιάδου, Ε. (Υπευθ. Σύνταξης) (1996) Ειδικό Διαχειριστικό Σχέδιο για την περιοχή Ορος Ιταμος- Σιθωνία (GR1270002). Μουσείο Γουλανδρή Φυσικής Ιστορίας- ΕΚΒΥ 274σελ. & 17σελ. Παραρτήματα & Χάρτες.


Παπαστεργιάδου Ε. 2000. Κατευθύνσεις για τη Σύνταξη Σχεδίων Διαχείρισης Υγροτόπων. ΕΚΒΥ / MedWet 30 σελ

Parastergiadou, E. 2001. Conserving Plant Diversity in Mires of Greece. Case study "Kalodikí fen". In: *PLANTA EUROPA* Proc. Intern. Conference on the Conservation of Wild Plants, June 2001 Praha, Czech Republ.

ΥΠΕΧΩΔΕ, Νόμος Πλαίσιο 1650/1986, «Για την προστασία του περιβάλλοντος».

ΥΠΕΧΩΔΕ, Νόμος 2742/1999 «χωροταξικός σχεδιασμός και αειφόρος ανάπτυξη και άλλες διατάξεις».

93



ΠΡΟΣΤΑΤΕΥΟΜΕΝΕΣ ΠΕΡΙΟΧΕΣ

## ΠΗΓΕΣ ΣΤΟ ΔΙΑΔΙΚΤΥΟ

[www.ypeka.gr](http://www.ypeka.gr)

[www.ramsar.org](http://www.ramsar.org)

[www.iucn.org](http://www.iucn.org)

[www.coe.int](http://www.coe.int)

[www.europa.eu](http://www.europa.eu)

[www.eea.europa.eu](http://www.eea.europa.eu)

[www.unep.org](http://www.unep.org)

[www.unepmap.org](http://www.unepmap.org)

[www.eucc.nl](http://www.eucc.nl)

[www.eurosite-nature.org](http://www.eurosite-nature.org)

[www.wetlands.agro.nl](http://www.wetlands.agro.nl)

[www.wwf.org](http://www.wwf.org)

[www.biodiv.org](http://www.biodiv.org)

[www.ecnc.nl](http://www.ecnc.nl)

[www.conservation.org](http://www.conservation.org)

[www.birdlife.net](http://www.birdlife.net)

[www.sppe.gr](http://www.sppe.gr)

94